

Государственное бюджетное учреждение Калининградской области  
«Отряд государственной противопожарной службы и обеспечения мероприятий гражданской обороны»  
**ОТДЕЛ МОНИТОРИНГА И ПРОГНОЗИРОВАНИЯ ЧРЕЗВЫЧАЙНЫХ СИТУАЦИЙ**  
**Centre of monitoring and forecasting of extreme situations**

*236003 г. Калининград, Московский пр-т, 188*  
*тел., факс (4012) 311-288; E-mail: [tcmp\\_klg@mail.ru](mailto:tcmp_klg@mail.ru)*

12 сентября 2018 года

№ 808 – ОМП ЧС

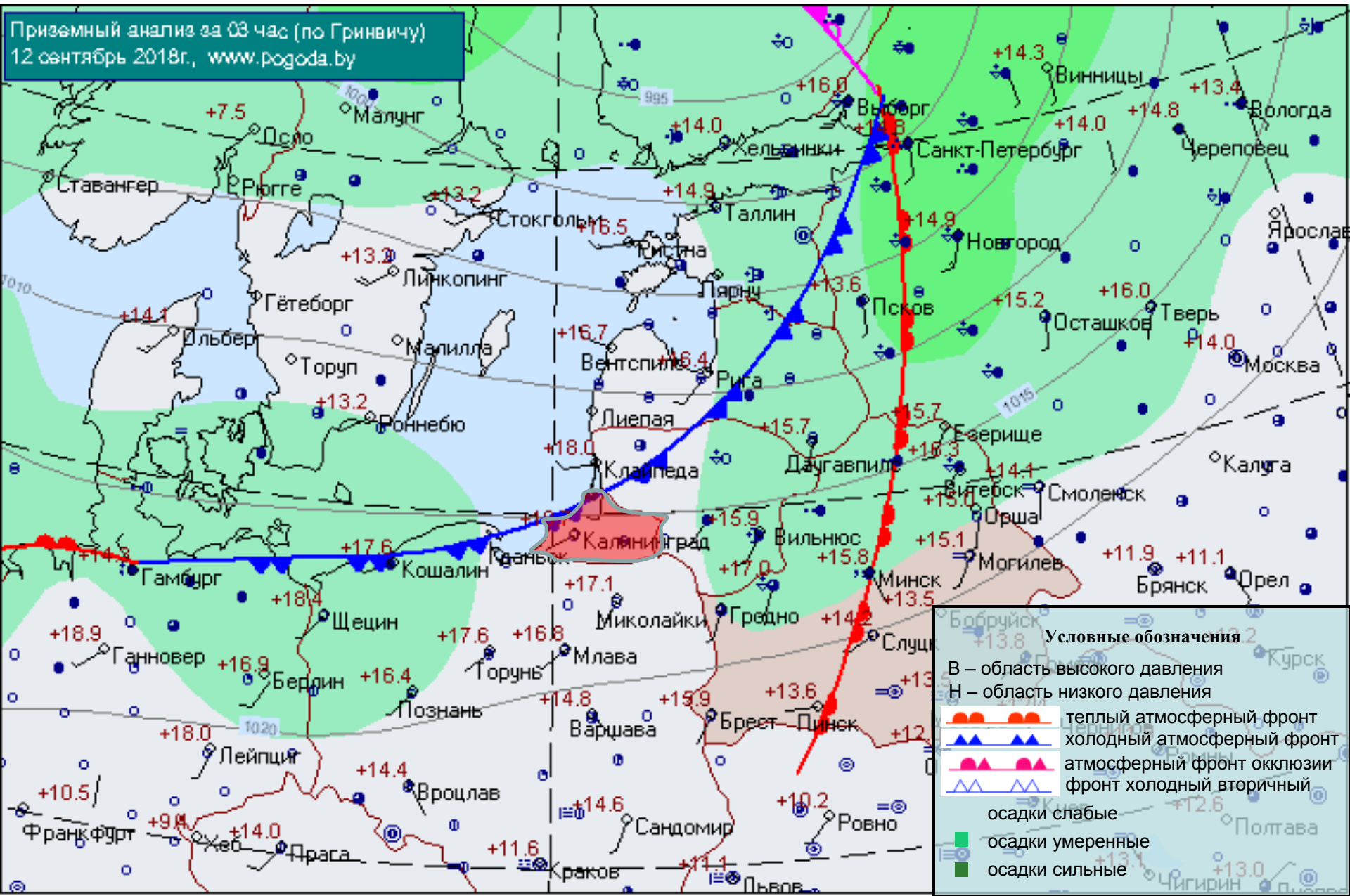
**ОПЕРАТИВНЫЙ ЕЖЕДНЕВНЫЙ ПРОГНОЗ**  
**чрезвычайных ситуаций с 12 сентября 2018 года по 13 сентября 2018 года**  
**(графический вариант)**

Дежурный ОМП ЧС

А.О. Почивалов

# СИНОПТИЧЕСКИЕ ПРОЦЕССЫ, ОБУСЛАВЛИВАЮЩИЕ МЕТЕОУСЛОВИЯ НА ТЕРРИТОРИИ КАЛИНИНГРАДСКОЙ ОБЛАСТИ на 05.00 12 сентября 2018 г.

Приземный анализ за 03 час (по Гринвичу)  
12 сентябрь 2018г., [www.pogoda.by](http://www.pogoda.by)



**Условные обозначения**

- В – область высокого давления
- Н – область низкого давления
- теплый атмосферный фронт
- холодный атмосферный фронт
- атмосферный фронт окклюзии
- фронт холодный вторичный
- осадки слабые
- осадки умеренные
- осадки сильные

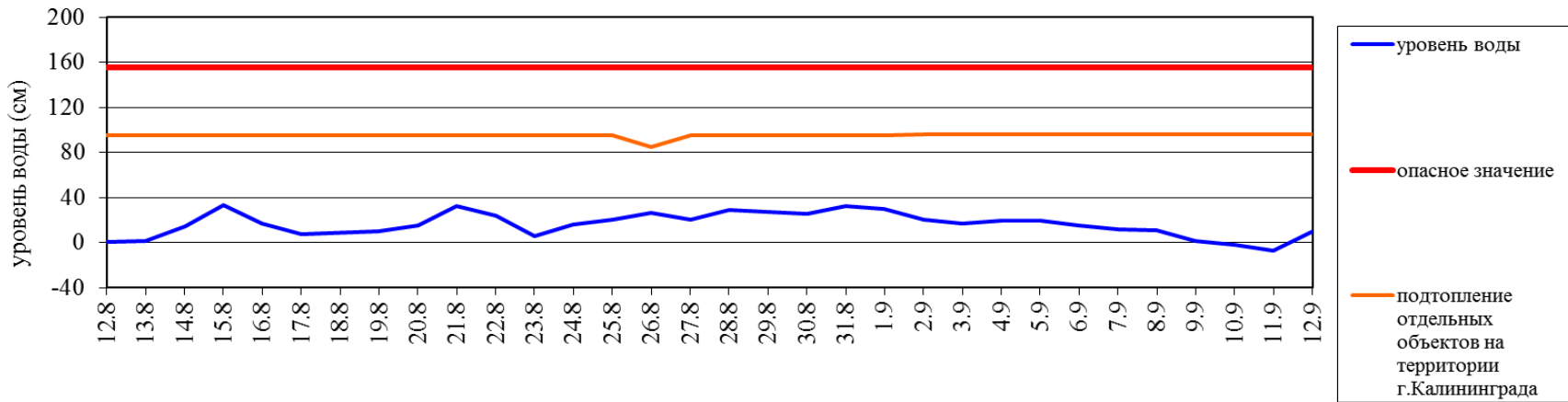
# ГИДРОЛОГИЧЕСКИЙ МОНИТОРИНГ

(информация Калининградского ЦГМС, Администрации Морского порта Калининград)  
на 8.00 12 сентября 2018 г.

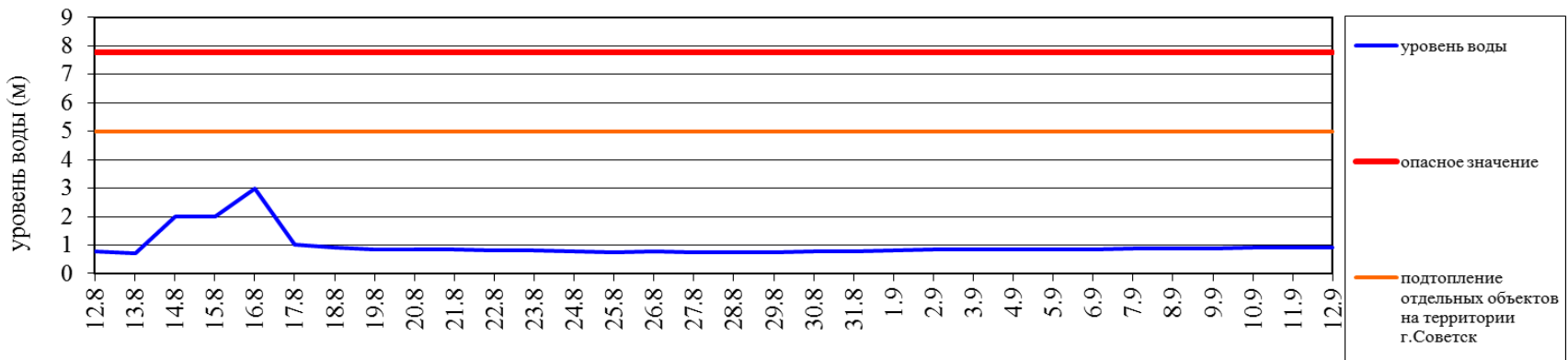
Паводковая обстановка (существенные изменения в режиме рек области):

уровни воды на реках области не приближаются к опасным значениям.

Уровень воды в р. Преголя относительно "0" поста МПК (г. Калининград)



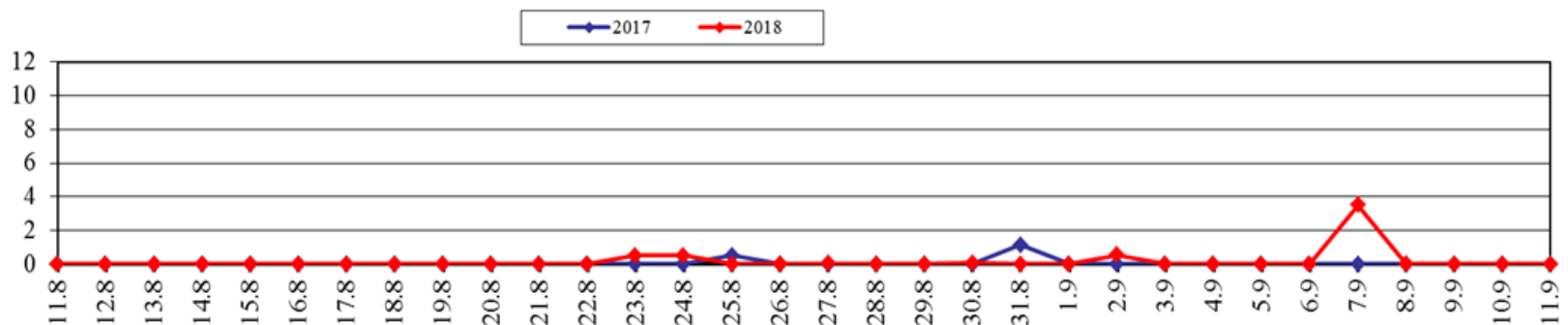
Уровень воды в р. Неман (г. Смалининкай, Литва)



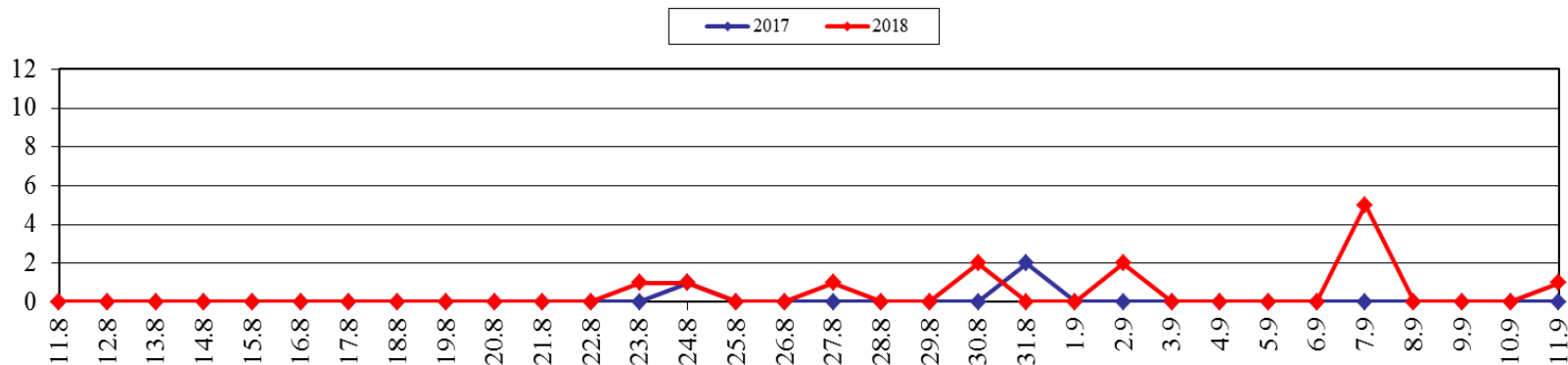
# МОНИТОРИНГ ЛЕСОПОЖАРНОЙ ОБСТАНОВКИ на 11 сентября 2018 г.

	За сутки	Всего в 2018 году
Количество природных пожаров:	<b>1</b>	<b>1218</b>
в том числе ландшафтных пожаров:	<b>1</b>	<b>1206</b>
в том числе лесных пожаров:	<b>0</b>	<b>12</b>
Действующие лесные пожары	<b>нет</b>	

Площадь ландшафтных пожаров, га (2017, 2018 гг., август - сентябрь)



Количество ландшафтных пожаров (2017, 2018 гг., август - сентябрь)



# МЕТЕОРОЛОГИЧЕСКИЙ ПРОГНОЗ ПО ТЕРРИТОРИИ КАЛИНИНГРАДСКОЙ ОБЛАСТИ с 9.00 12 сентября 2018 г. до 9.00 13 сентября 2018 г.

Метеорологические явления, способные вызвать ЧС, не прогнозируются.

	День	Ночь
<b>Облачность</b>	облачная с прояснениями	облачная с прояснениями
<b>Осадки</b>	временами кратковременный дождь	местами кратковременный дождь
<b>Ветер</b>	юго-западный, западный 5-10 м/с	юго-западный, западный 5-10 м/с
<b>Температура</b>	+17...+22°C	+11...+16°C
<b>Явления</b>	нет	нет
<b>Видимость</b>	4-7 км	4-6 км



# ДЕТАЛИЗИРОВАННЫЙ МЕТЕОРОЛОГИЧЕСКИЙ ПРОГНОЗ ПО КАЛИНИНГРАДСКОЙ ОБЛАСТИ с 9.00 12 сентября 2018 г. до 9.00 13 сентября 2018 г.

## Условные обозначения



Переменная облачность, без осадков



Облачно, снег



Переменная облачность, небольшой дождь



Переменная облачность, небольшие осадки



Облачно, небольшой дождь



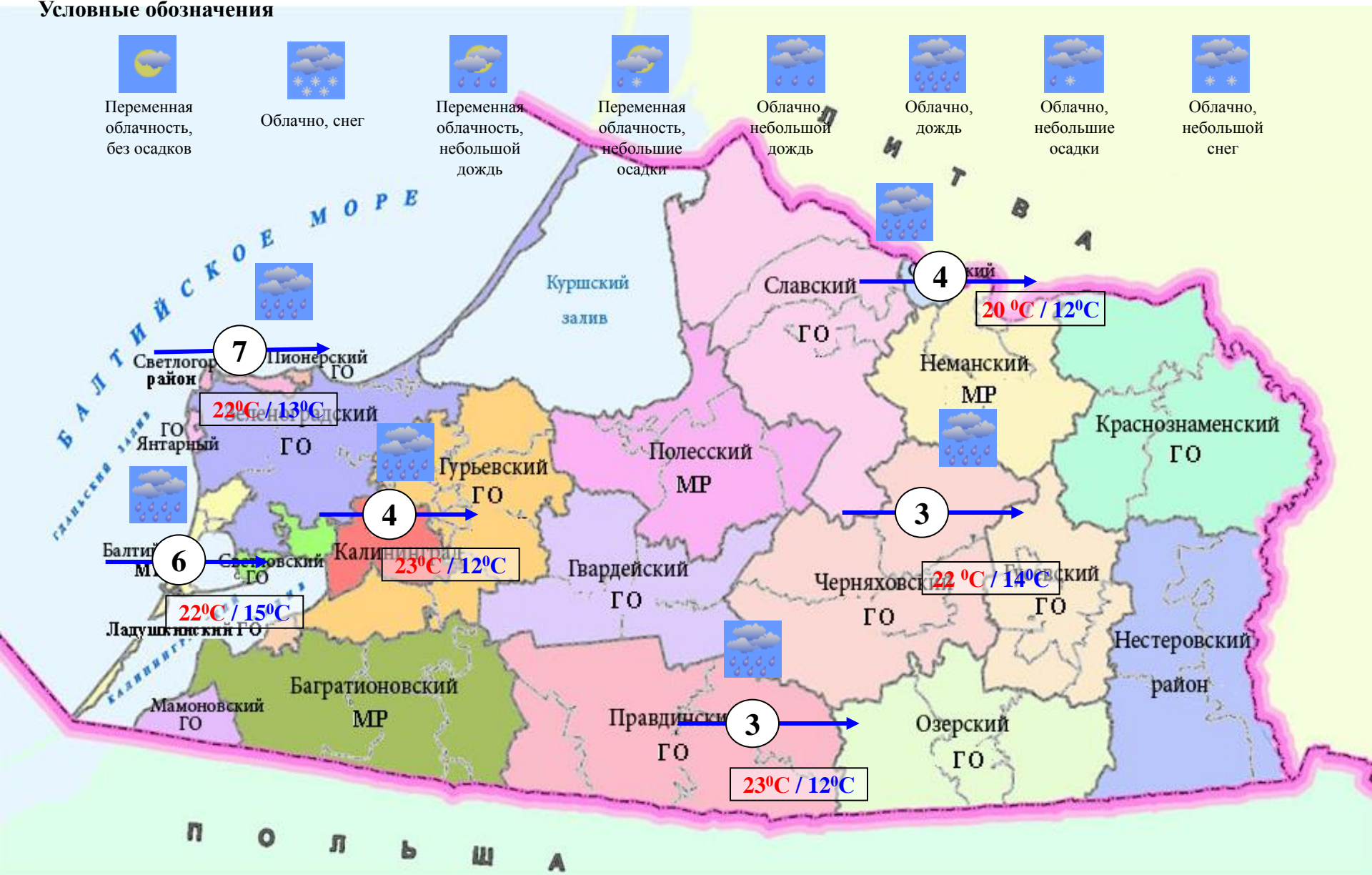
Облачно, дождь



Облачно, небольшие осадки

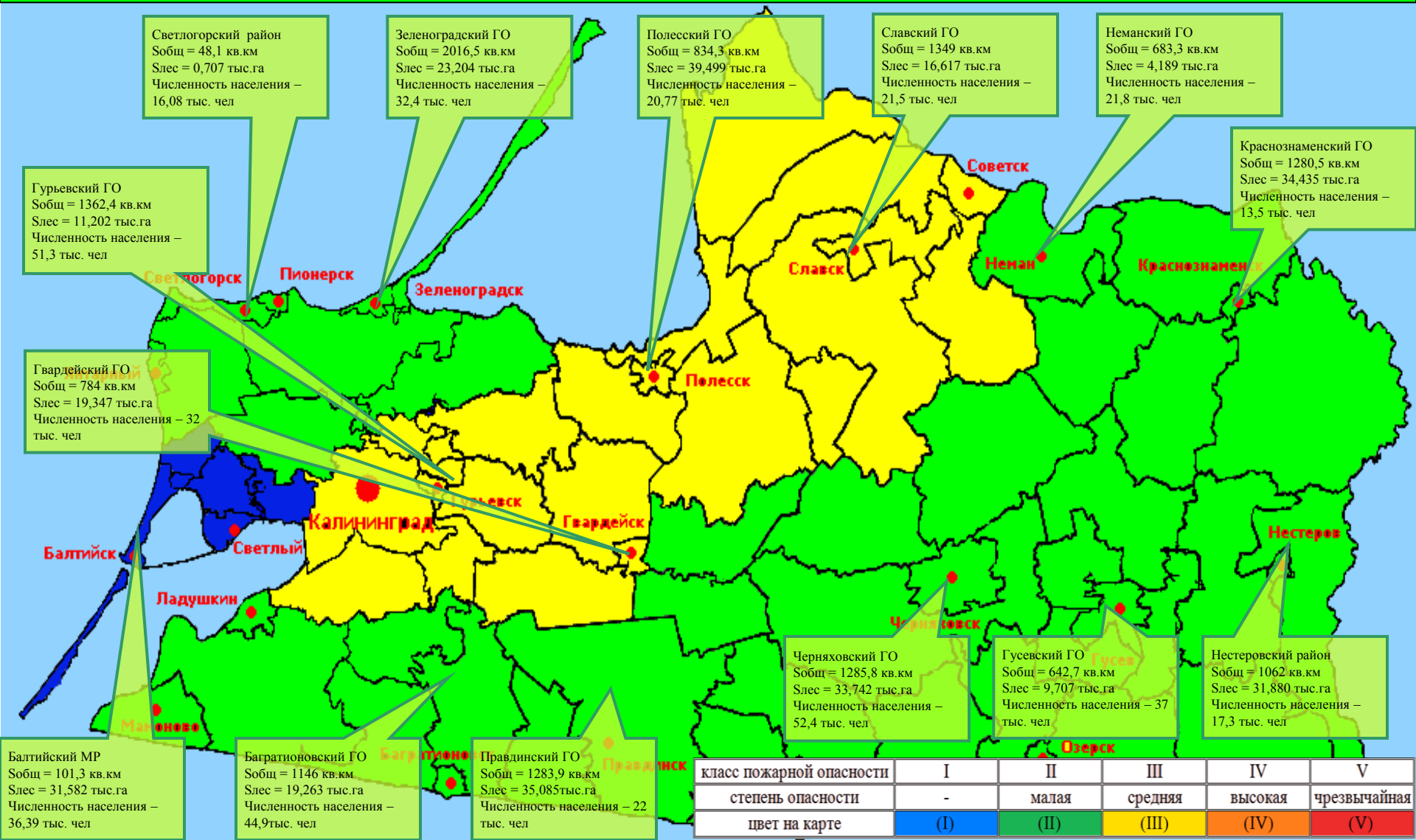


Облачно, небольшой снег



# ПОЖАРНАЯ ОПАСНОСТЬ ЛЕСОВ В КАЛИНИНГРАДСКОЙ ОБЛАСТИ ПО УСЛОВИЯМ ПОГОДЫ 11 сентября 2018 г.

По Калининградской области 12-14 сентября сохранится пожароопасность 1-2 класса, местами 3 класса



**ПОЖАРНАЯ ОПАСНОСТЬ ЛЕСОВ НА ТЕРРИТОРИИ РЕСПУБЛИКИ ЛИТВЫ  
ПО УСЛОВИЯМ ПОГОДЫ  
на 11 сентября 2018 г.**



Калининградская область

**Пожарная опасность**

-  чрезвычайная
-  высокая
-  средняя
-  низкая
-  отсутствует




# ПОЖАРНАЯ ОПАСНОСТЬ ЛЕСОВ НА ТЕРРИТОРИИ РЕСПУБЛИКИ ПОЛЬША ПО УСЛОВИЯМ ПОГОДЫ на 12 сентября 2018 г.

Калининградская область



## Пожарная опасность



высокая  
средняя  
низкая  
отсутствует  
нет сведений

**РИСКИ ВОЗНИКНОВЕНИЯ ЧС,  
СВЯЗАННЫХ С НЕБЛАГОПРИЯТНЫМИ ЯВЛЕНИЯМИ,  
НА ТЕРРИТОРИИ КАЛИНИНГРАДСКОЙ ОБЛАСТИ  
с 9.00 12 сентября 2018 г. до 9.00 13 сентября 2018 г.**

**Риск возникновения ЧС  
незначительный**

