

Государственное бюджетное учреждение Калининградской области  
«Отряд государственной противопожарной службы и обеспечения мероприятий гражданской обороны»  
**ОТДЕЛ МОНИТОРИНГА И ПРОГНОЗИРОВАНИЯ ЧРЕЗВЫЧАЙНЫХ СИТУАЦИЙ**  
Centre of monitoring and forecasting of extreme situations

*236003 г. Калининград, Московский пр-т, 188*  
*тел., факс (4012) 311-288; E-mail: [tcmp\\_klg@mail.ru](mailto:tcmp_klg@mail.ru)*

6 августа 2018 года

№ 691 – ОМП ЧС

**ОПЕРАТИВНЫЙ ЕЖЕДНЕВНЫЙ ПРОГНОЗ**  
**чрезвычайных ситуаций с 6 августа 2018 года по 7 августа 2018 года**  
**(графический вариант)**

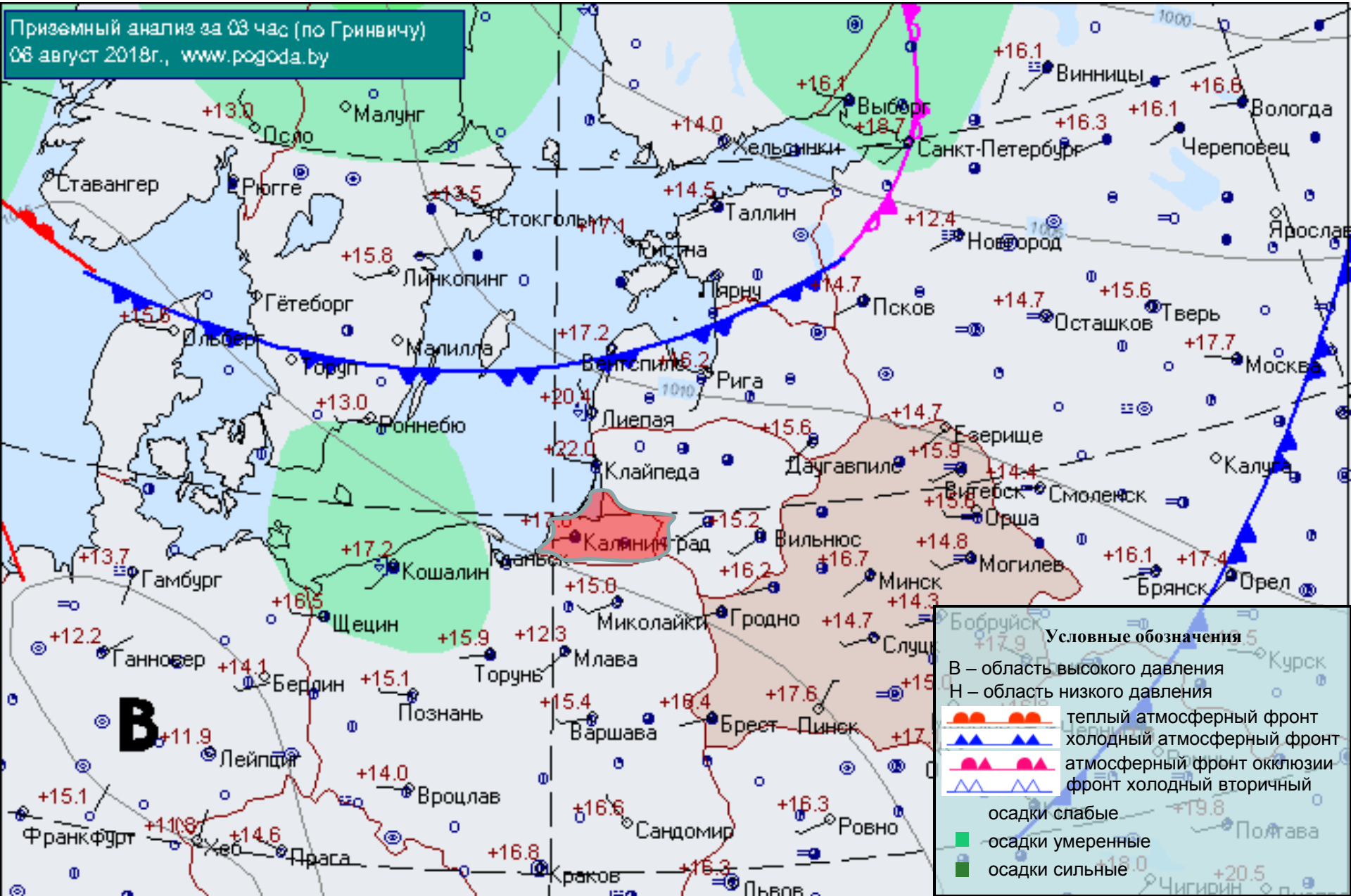
Дежурный ОМП ЧС

Ю. О. Зиборов

# СИНОПТИЧЕСКИЕ ПРОЦЕССЫ, ОБУСЛАВЛИВАЮЩИЕ МЕТЕОУСЛОВИЯ НА ТЕРРИТОРИИ КАЛИНИНГРАДСКОЙ ОБЛАСТИ

на 05.00 6 августа 2018 г.

Приземный анализ за 03 час (по Гринвичу)  
06 август 2018г., [www.pogoda.by](http://www.pogoda.by)



**Условные обозначения**

В	область высокого давления
Н	область низкого давления
	теплый атмосферный фронт
	холодный атмосферный фронт
	атмосферный фронт окклюзии
	фронт холодный вторичный
	осадки слабые
	осадки умеренные
	осадки сильные

# ГИДРОЛОГИЧЕСКИЙ МОНИТОРИНГ

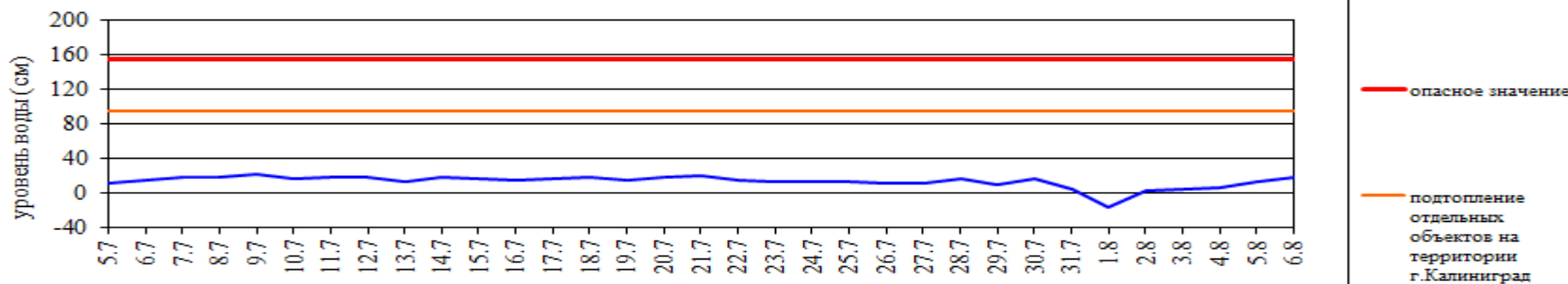
(информация Калининградского ЦГМС, Администрации Морского порта Калининград)

на 8.00 6 августа 2018 г.

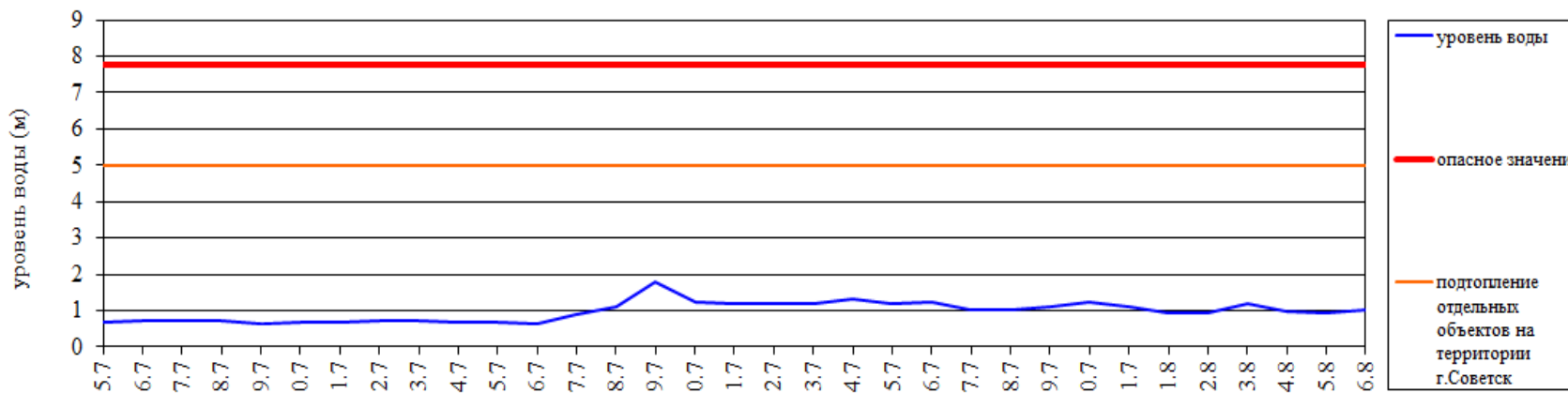
Паводковая обстановка (существенные изменения в режиме рек области):

уровни воды на реках области не приближаются к опасным значениям.

Уровень воды в р. Преголя относительно "0" поста МПК (г. Калининград)



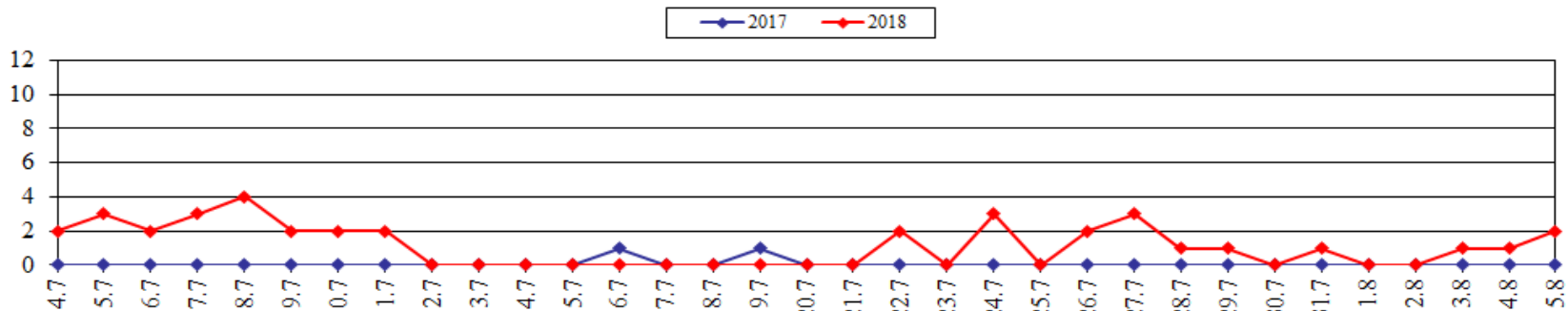
Уровень воды в р. Неман (г. Смалининкай, Литва)



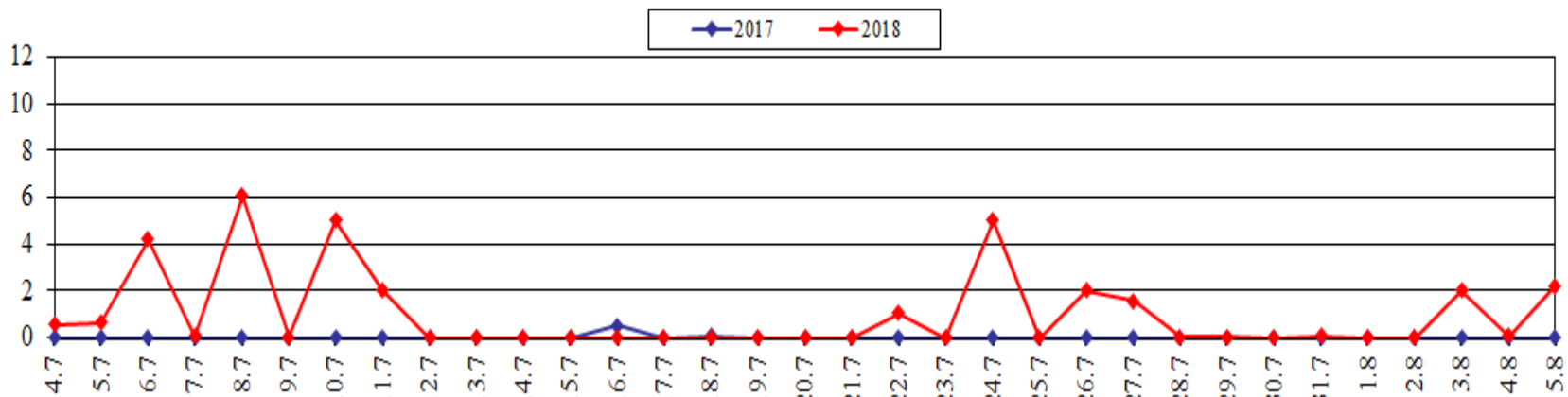
# МОНИТОРИНГ ЛЕСОПОЖАРНОЙ ОБСТАНОВКИ на 5 августа 2018 г.

	За сутки	Всего в 2018 году
Количество природных пожаров:	<b>2</b>	<b>1196</b>
в том числе ландшафтных пожаров:	<b>2</b>	<b>1184</b>
в том числе лесных пожаров:	<b>0</b>	<b>12</b>
Действующие лесные пожары	<b>нет</b>	

**Количество ландшафтных пожаров (2017, 2018 гг., июль - август)**



**Площадь ландшафтных пожаров, га (2017, 2018 гг., июль - август)**



# МЕТЕОРОЛОГИЧЕСКИЙ ПРОГНОЗ ПО ТЕРРИТОРИИ КАЛИНИНГРАДСКОЙ ОБЛАСТИ с 9.00 6 августа 2018 г. до 9.00 7 августа 2018 г.

Метеорологические явления, способные вызвать ЧС, не прогнозируются.

	День	Ночь
<b>Облачность</b>	переменная облачность	переменная облачность
<b>Осадки</b>	местами небольшой кратковременный дождь	местами кратковременный дождь
<b>Ветер</b>	Зеленоградский район западный, юго-западный 6-11 м/с, порывы 12-14 м/с	юго-западный, южный 4-9 м/с, при грозе порывистый до 14 м/с
<b>Температура</b>	+19... +24°C	+14... +19°C
<b>Явления</b>	нет	гроза
<b>Видимость</b>	3-7 км	3-7 км



П О Л Ь Ш А

# ДЕТАЛИЗИРОВАННЫЙ МЕТЕОРОЛОГИЧЕСКИЙ ПРОГНОЗ ПО КАЛИНИНГРАДСКОЙ ОБЛАСТИ с 9.00 6 августа 2018 г. до 9.00 7 августа 2018 г.

## Условные обозначения



Переменная облачность, без осадков



Облачно, снег



Переменная облачность, небольшой дождь



Переменная облачность, небольшие осадки



Облачно, небольшой дождь



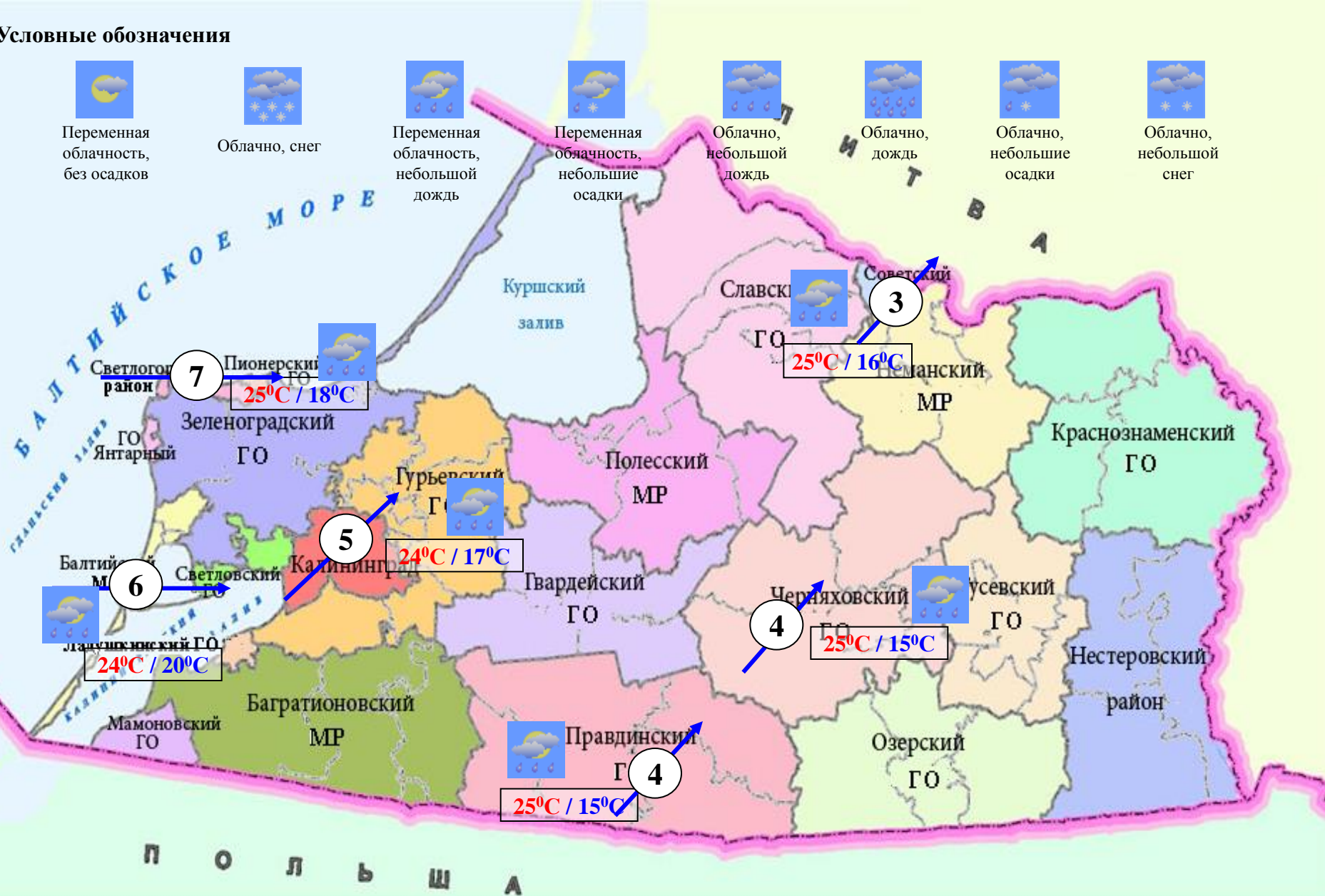
Облачно, дождь



Облачно, небольшие осадки

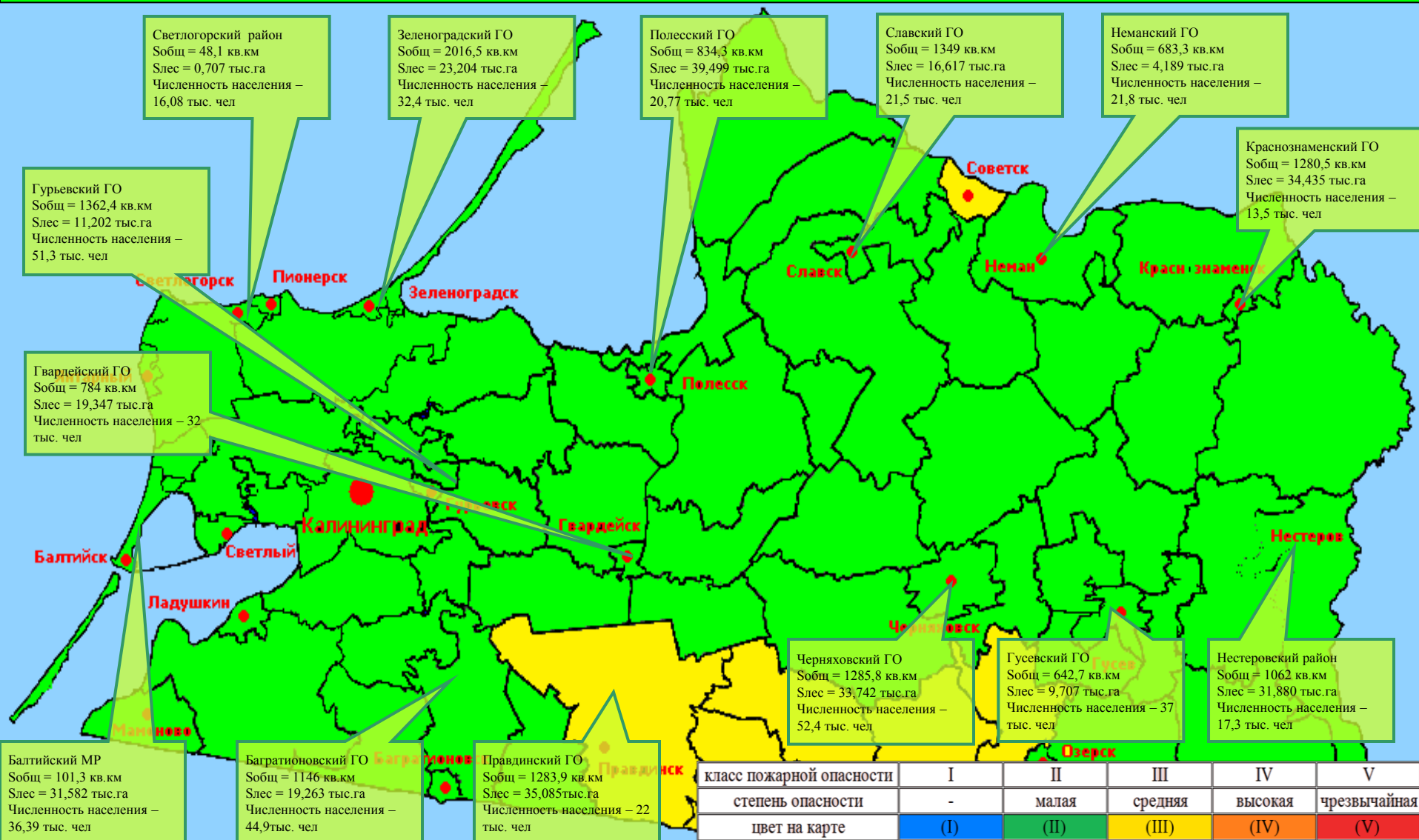


Облачно, небольшой снег



# ПОЖАРНАЯ ОПАСНОСТЬ ЛЕСОВ В КАЛИНИНГРАДСКОЙ ОБЛАСТИ ПО УСЛОВИЯМ ПОГОДЫ на 5 августа 2018 г.

По Калининградской области пожароопасность в пределах 2-3 классов.



**ПОЖАРНАЯ ОПАСНОСТЬ ЛЕСОВ НА ТЕРРИТОРИИ РЕСПУБЛИКИ ЛИТВЫ  
ПО УСЛОВИЯМ ПОГОДЫ  
на 5 августа 2018 г.**



Калининградская область

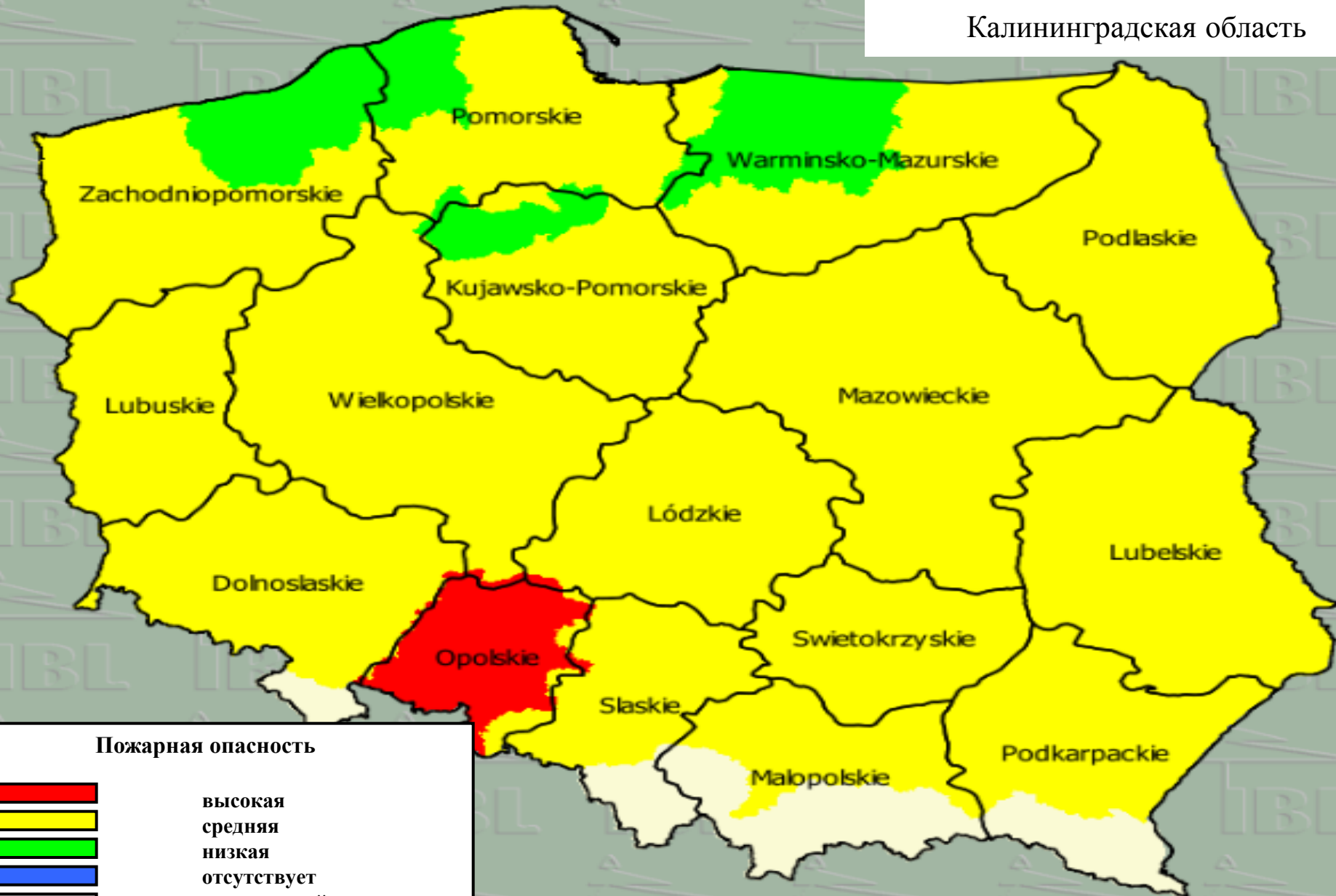
**Пожарная опасность**

	чрезвычайная
	высокая
	средняя
	низкая
	отсутствует



# ПОЖАРНАЯ ОПАСНОСТЬ ЛЕСОВ НА ТЕРРИТОРИИ РЕСПУБЛИКИ ПОЛЬША ПО УСЛОВИЯМ ПОГОДЫ на 6 августа 2018 г.

Калининградская область



## Пожарная опасность



# РИСКИ ВОЗНИКНОВЕНИЯ ЧС, СВЯЗАННЫХ С НЕБЛАГОПРИЯТНЫМИ ЯВЛЕНИЯМИ, НА ТЕРРИТОРИИ КАЛИНИНГРАДСКОЙ ОБЛАСТИ

с 9.00 6 августа 2018 г. до 9.00 7 августа 2018 г.

Риск возникновения ЧС  
незначительный

