

Государственное бюджетное учреждение Калининградской области
«Отряд государственной противопожарной службы и обеспечения мероприятий гражданской обороны»
ОТДЕЛ МОНИТОРИНГА И ПРОГНОЗИРОВАНИЯ ЧРЕЗВЫЧАЙНЫХ СИТУАЦИЙ
Centre of monitoring and forecasting of extreme situations

236003 г. Калининград, Московский пр-т, 188
тел., факс (4012) 311-288; E-mail: tcmp_klg@mail.ru

4 сентября 2018 года

№ 783– ОМП ЧС

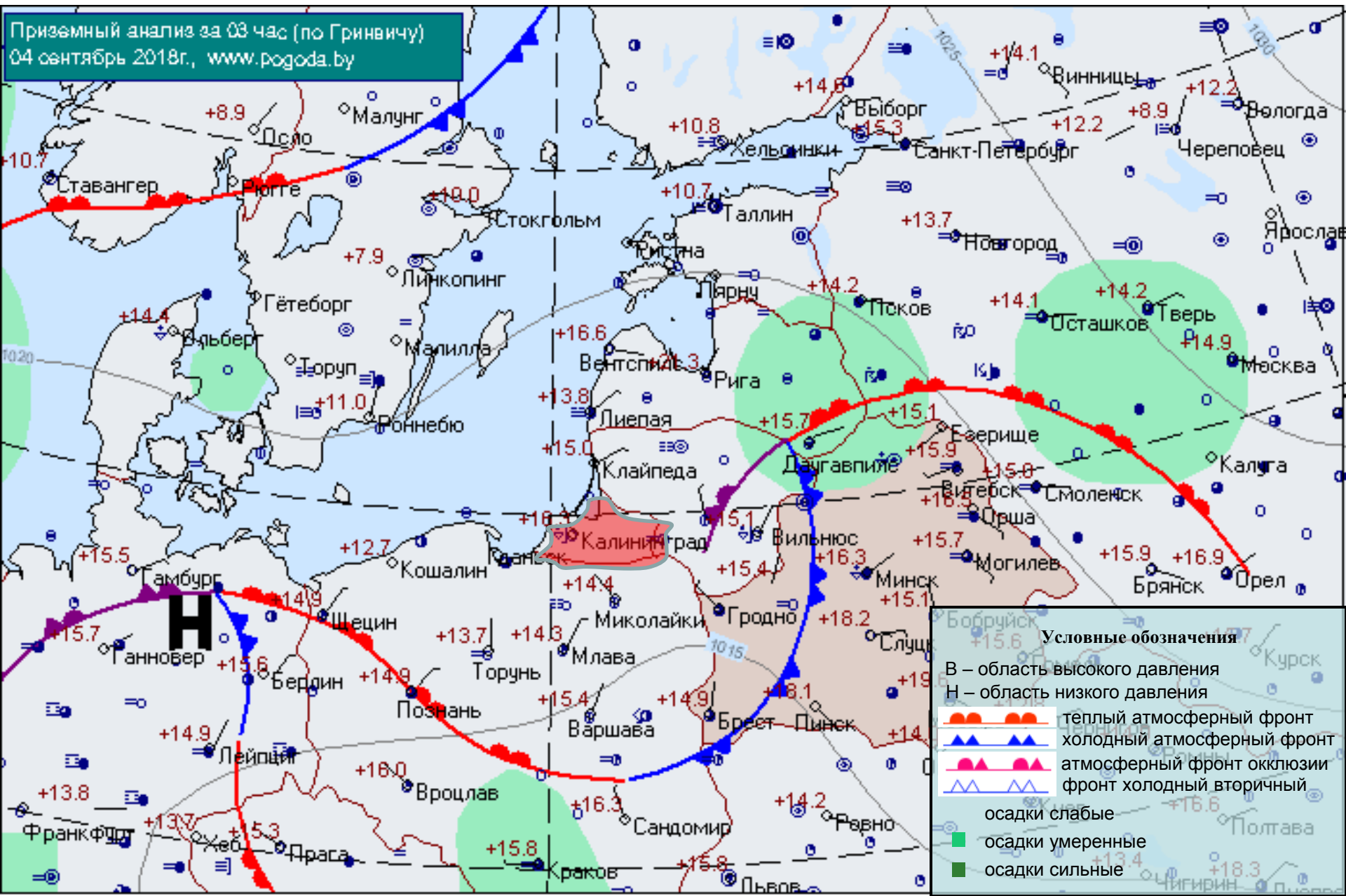
ОПЕРАТИВНЫЙ ЕЖЕДНЕВНЫЙ ПРОГНОЗ
чрезвычайных ситуаций с 4 сентября 2018 года по 5 сентября 2018 года
(графический вариант)

Дежурный ОМП ЧС

Ю.О. Зиборов

СИНОПТИЧЕСКИЕ ПРОЦЕССЫ, ОБУСЛАВЛИВАЮЩИЕ МЕТЕОУСЛОВИЯ НА ТЕРРИТОРИИ КАЛИНИНГРАДСКОЙ ОБЛАСТИ на 05.00 4 сентября 2018 г.

Приземный анализ за 03 час (по Гринвичу)
04 сентябрь 2018г., www.pogoda.by



Условные обозначения

- В – область высокого давления
- Н – область низкого давления
- теплый атмосферный фронт
- холодный атмосферный фронт
- атмосферный фронт окклюзии
- фронт холодный вторичный
- осадки слабые
- осадки умеренные
- осадки сильные

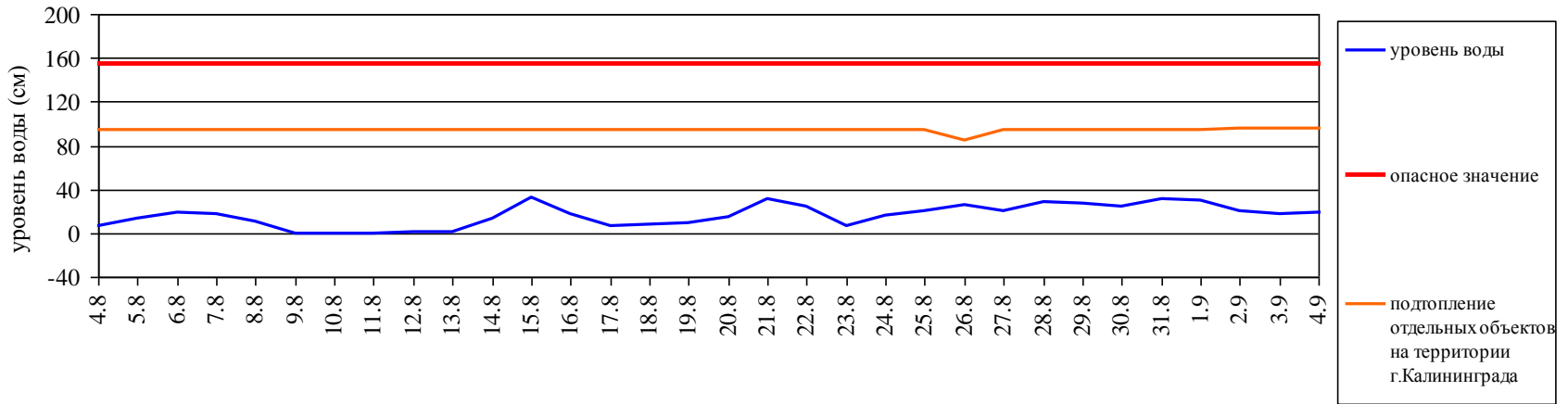
ГИДРОЛОГИЧЕСКИЙ МОНИТОРИНГ

(информация Калининградского ЦГМС, Администрации Морского порта Калининград)
на 8.00 4 сентября 2018 г.

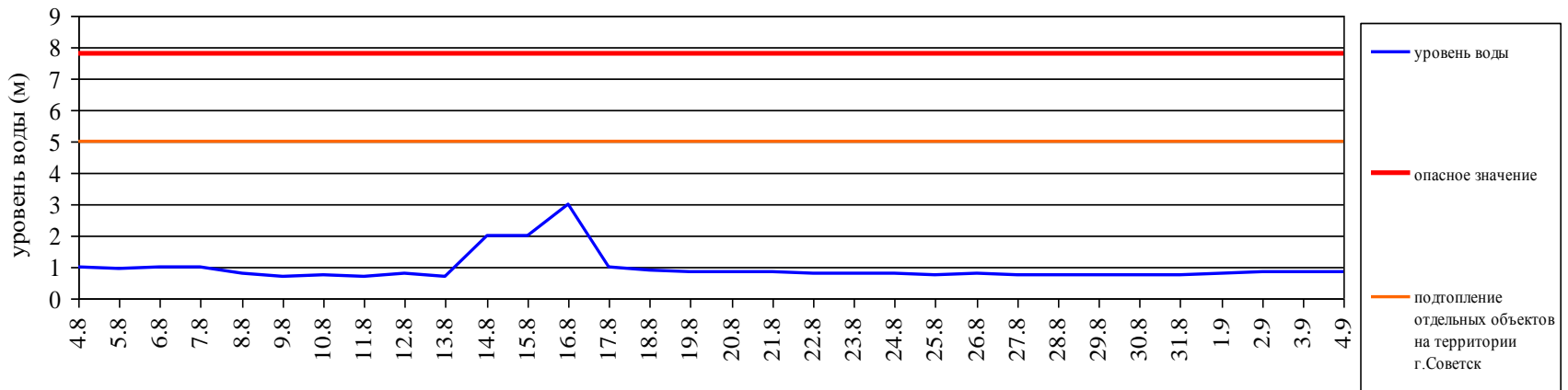
Паводковая обстановка (существенные изменения в режиме рек области):

уровни воды на реках области не приближаются к опасным значениям.

Уровень воды в р. Преголя относительно "0" поста МПК (г. Калининград)



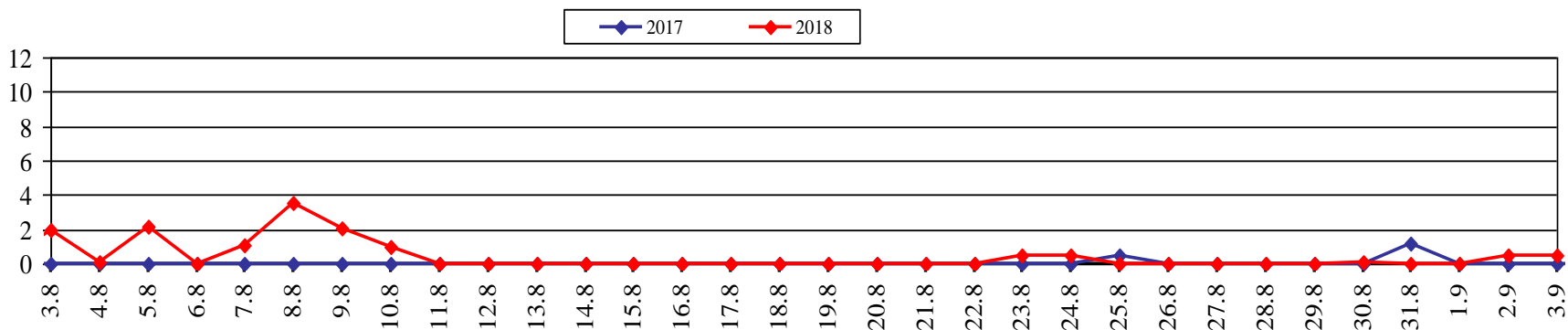
Уровень воды в р. Неман (г. Смалининкай, Литва)



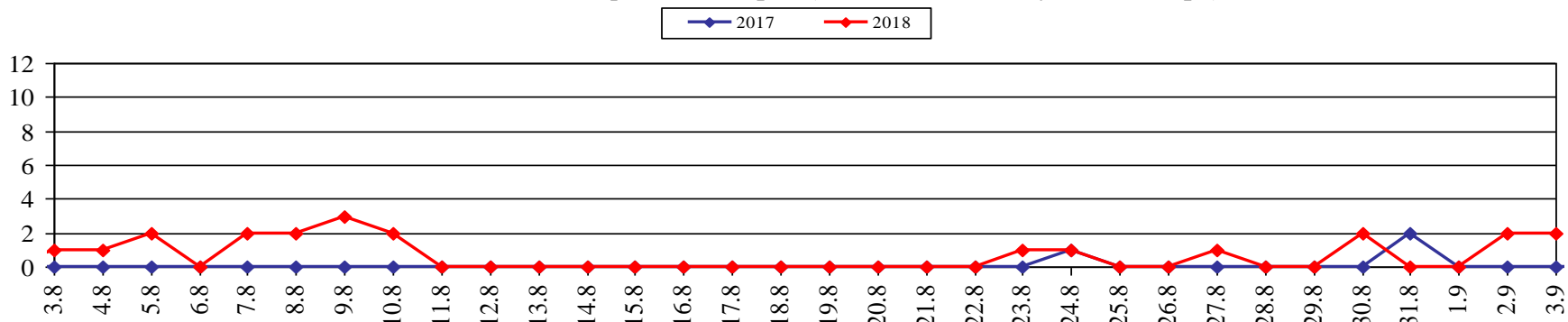
МОНИТОРИНГ ЛЕСОПОЖАРНОЙ ОБСТАНОВКИ на 3 сентября 2018 г.

	За сутки	Всего в 2018 году
Количество природных пожаров:	2	1212
в том числе ландшафтных пожаров:	2	1200
в том числе лесных пожаров:	0	12
Действующие лесные пожары	нет	

Площадь ландшафтных пожаров, га (2017, 2018 гг., август - сентябрь)



Количество ландшафтных пожаров (2017, 2018 гг., август - сентябрь)



МЕТЕОРОЛОГИЧЕСКИЙ ПРОГНОЗ ПО ТЕРРИТОРИИ КАЛИНИНГРАДСКОЙ ОБЛАСТИ с 9.00 4 сентября 2018 г. до 9.00 5 сентября 2018 г.

Метеорологические явления, способные вызвать ЧС, не прогнозируются.

	День	Ночь
Облачность	переменная облачность	переменная облачность
Осадки	по востоку области местами кратковременный дождь	без осадков
Ветер	северо-восточный, северный 4-9 м/с	северо-восточный, северный 5-10 м/с
Температура	+19... +24°C	+11... +16°C
Явления	гроза	нет
Видимость	3-7 км	3-7 км



ДЕТАЛИЗИРОВАННЫЙ МЕТЕОРОЛОГИЧЕСКИЙ ПРОГНОЗ ПО КАЛИНИНГРАДСКОЙ ОБЛАСТИ с 9.00 4 сентября 2018 г. до 9.00 5 сентября 2018 г.

Условные обозначения



Переменная облачность, без осадков



Облачно, снег



Переменная облачность, небольшой дождь



Переменная облачность, небольшие осадки



Облачно, небольшой дождь



Облачно, дождь



Облачно, небольшие осадки

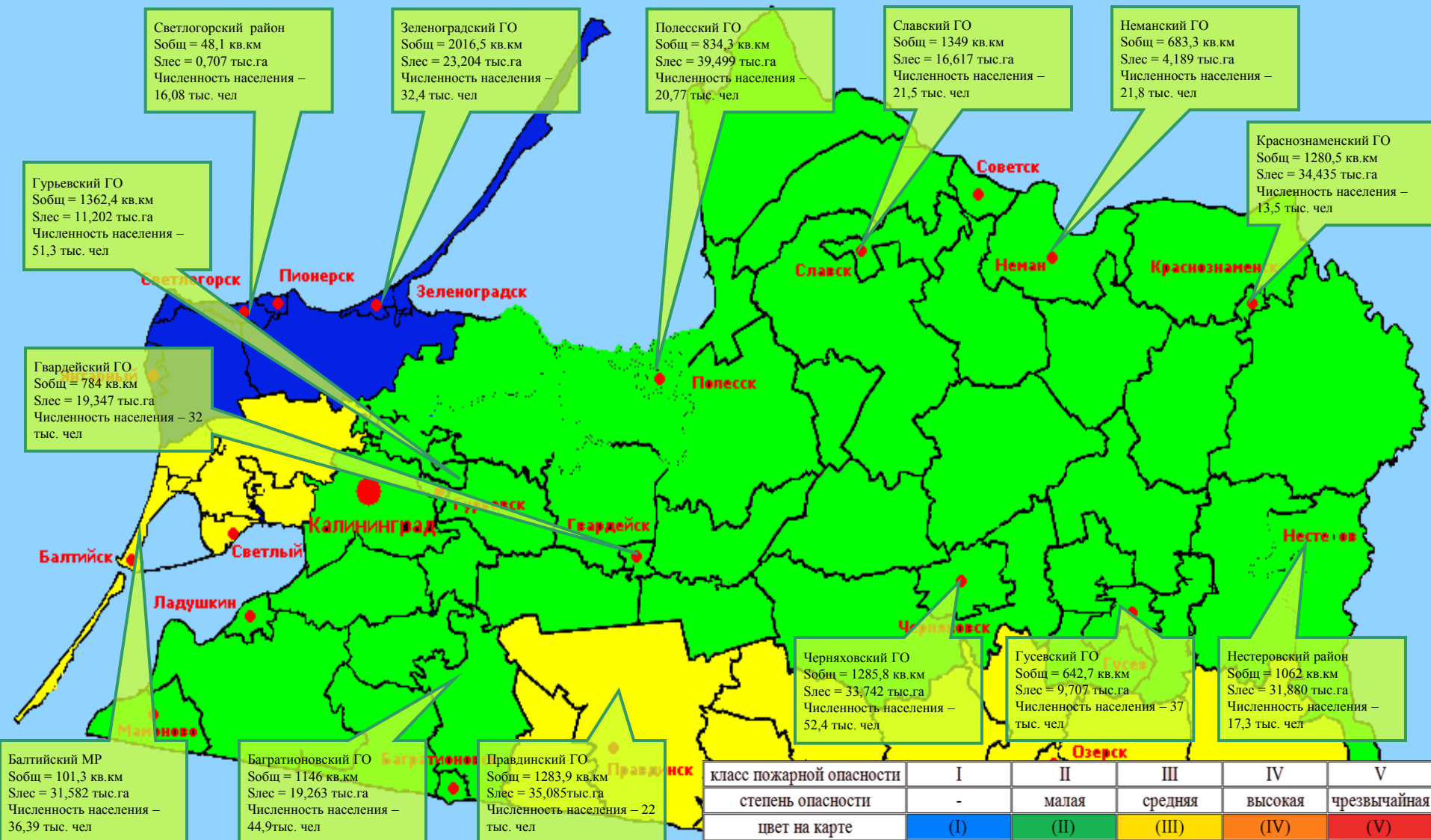


Облачно, небольшой снег



ПОЖАРНАЯ ОПАСНОСТЬ ЛЕСОВ В КАЛИНИНГРАДСКОЙ ОБЛАСТИ ПО УСЛОВИЯМ ПОГОДЫ на 3 сентября 2018 г.

По Калининградской области с 4 сентября по 6 сентября пожароопасность 3 класса, местами 1-2 класса

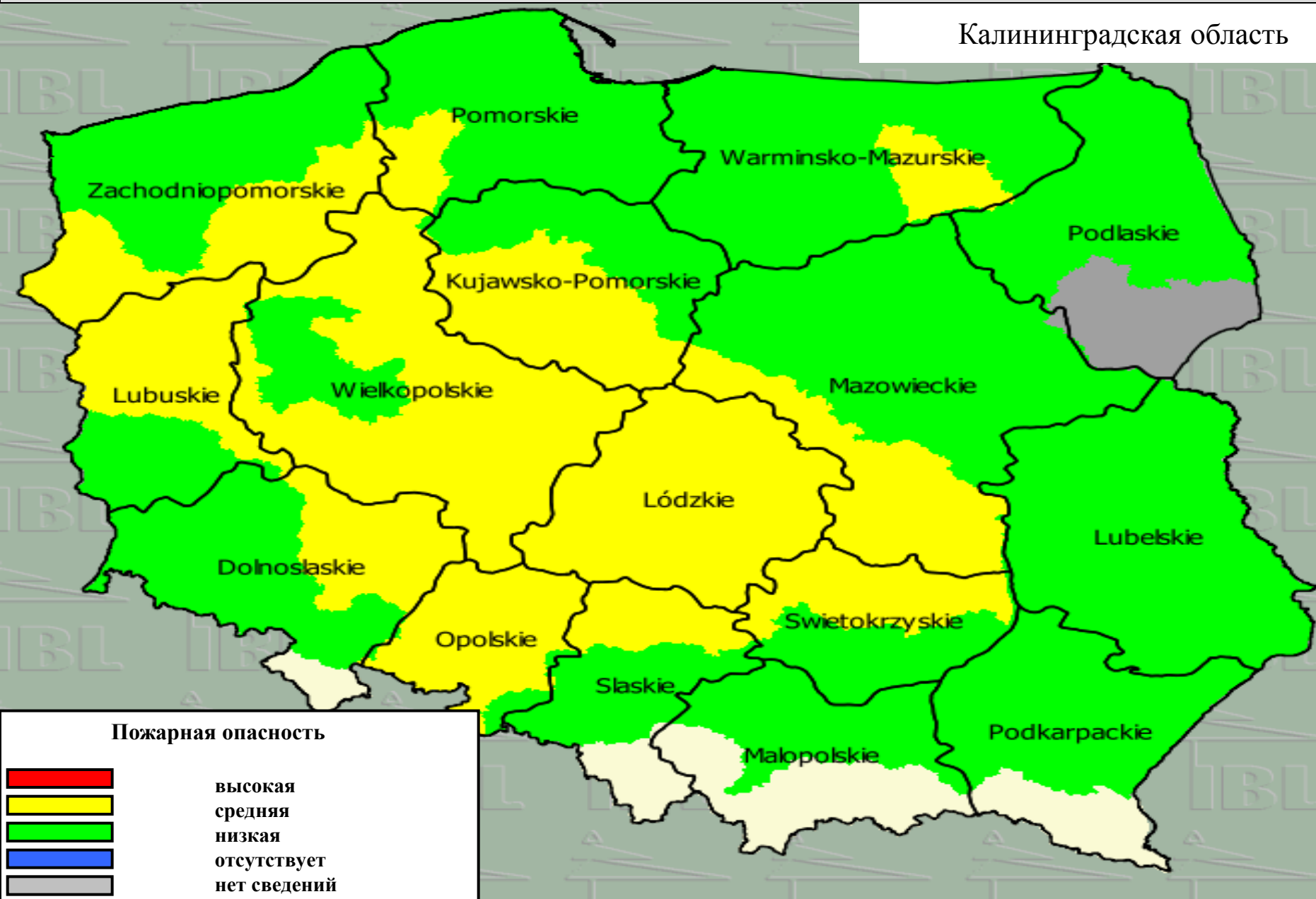


**ПОЖАРНАЯ ОПАСНОСТЬ ЛЕСОВ НА ТЕРРИТОРИИ РЕСПУБЛИКИ ЛИТВЫ
ПО УСЛОВИЯМ ПОГОДЫ
на 3 сентября 2018 г.**



**ПОЖАРНАЯ ОПАСНОСТЬ ЛЕСОВ НА ТЕРРИТОРИИ РЕСПУБЛИКИ ПОЛЬША
ПО УСЛОВИЯМ ПОГОДЫ
на 4 сентября 2018 г.**

Калининградская область



**РИСКИ ВОЗНИКНОВЕНИЯ ЧС,
СВЯЗАННЫХ С НЕБЛАГОПРИЯТНЫМИ ЯВЛЕНИЯМИ,
НА ТЕРРИТОРИИ КАЛИНИНГРАДСКОЙ ОБЛАСТИ
с 9.00 4 сентября 2018 г. до 9.00 5 сентября 2018 г.**

**Риск возникновения ЧС
незначительный**

