

Государственное бюджетное учреждение Калининградской области
«Отряд государственной противопожарной службы и обеспечения мероприятий гражданской обороны»
ОТДЕЛ МОНИТОРИНГА И ПРОГНОЗИРОВАНИЯ ЧРЕЗВЫЧАЙНЫХ СИТУАЦИЙ
Centre of monitoring and forecasting of extreme situations

236003 г. Калининград, Московский пр-т, 188
тел., факс (4012) 311-288; E-mail: tcmp_klg@mail.ru

27 августа 2018 года

№ 759– ОМП ЧС

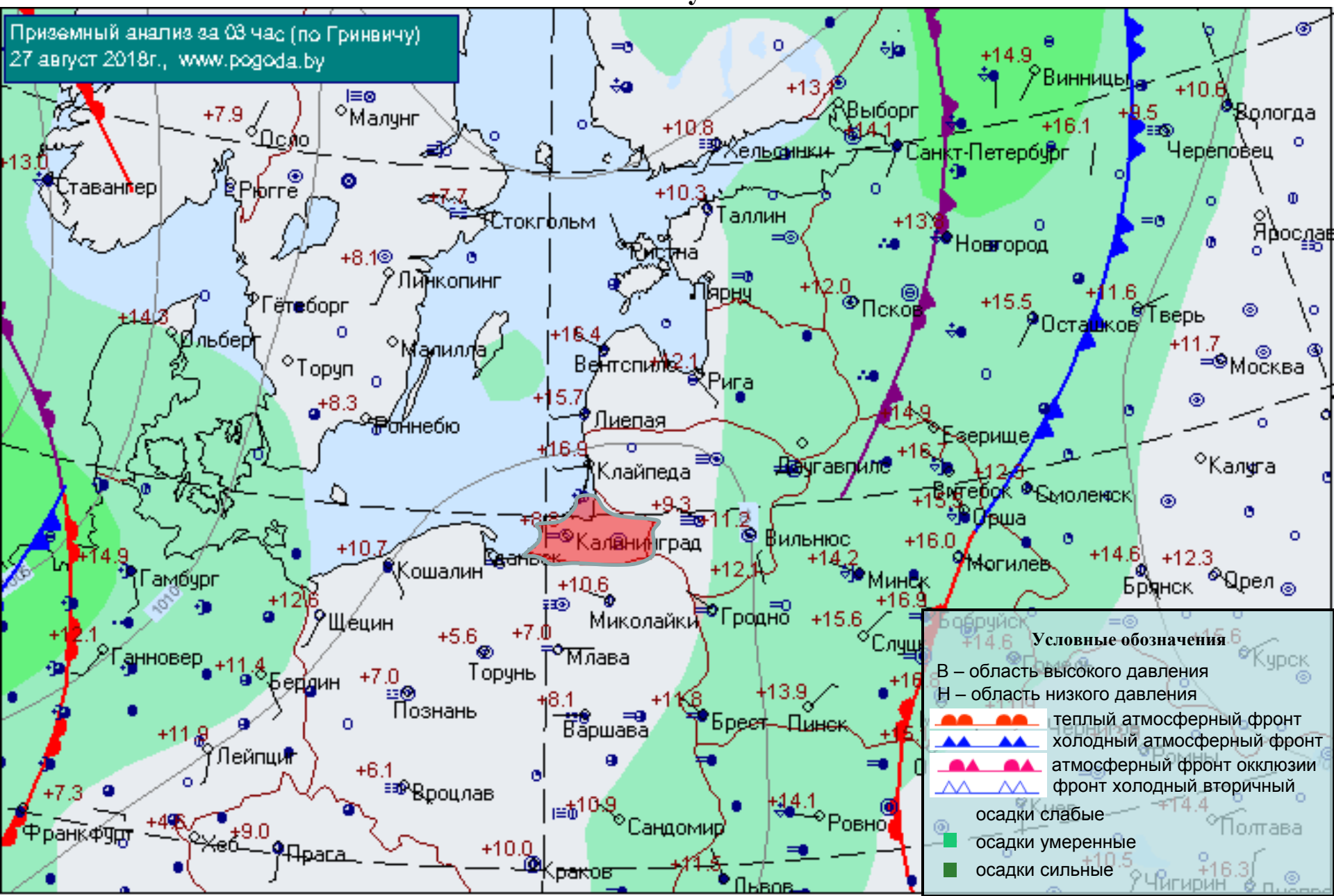
ОПЕРАТИВНЫЙ ЕЖЕДНЕВНЫЙ ПРОГНОЗ
чрезвычайных ситуаций с 27 августа 2018 года по 28 августа 2018 года
(графический вариант)

Дежурный ОМП ЧС

И.Р.Арановский

СИНОПТИЧЕСКИЕ ПРОЦЕССЫ, ОБУСЛАВЛИВАЮЩИЕ МЕТЕОУСЛОВИЯ НА ТЕРРИТОРИИ КАЛИНИНГРАДСКОЙ ОБЛАСТИ на 05.00 27 августа 2018 г.

Приземный анализ за 03 час (по Гринвичу)
27 август 2018г., www.pogoda.by



- Условные обозначения**
- В – область высокого давления
 - Н – область низкого давления
 - теплый атмосферный фронт
 - холодный атмосферный фронт
 - атмосферный фронт окклюзии
 - фронт холодный вторичный
 - осадки слабые
 - осадки умеренные
 - осадки сильные

ГИДРОЛОГИЧЕСКИЙ МОНИТОРИНГ

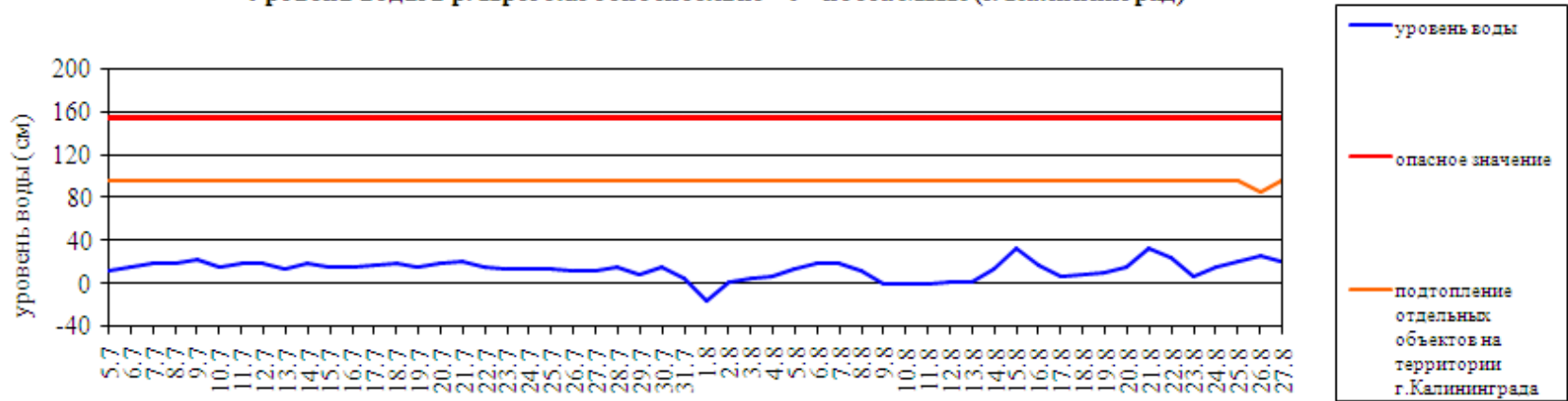
(информация Калининградского ЦГМС, Администрации Морского порта Калининград)

на 8.00 27 августа 2018 г.

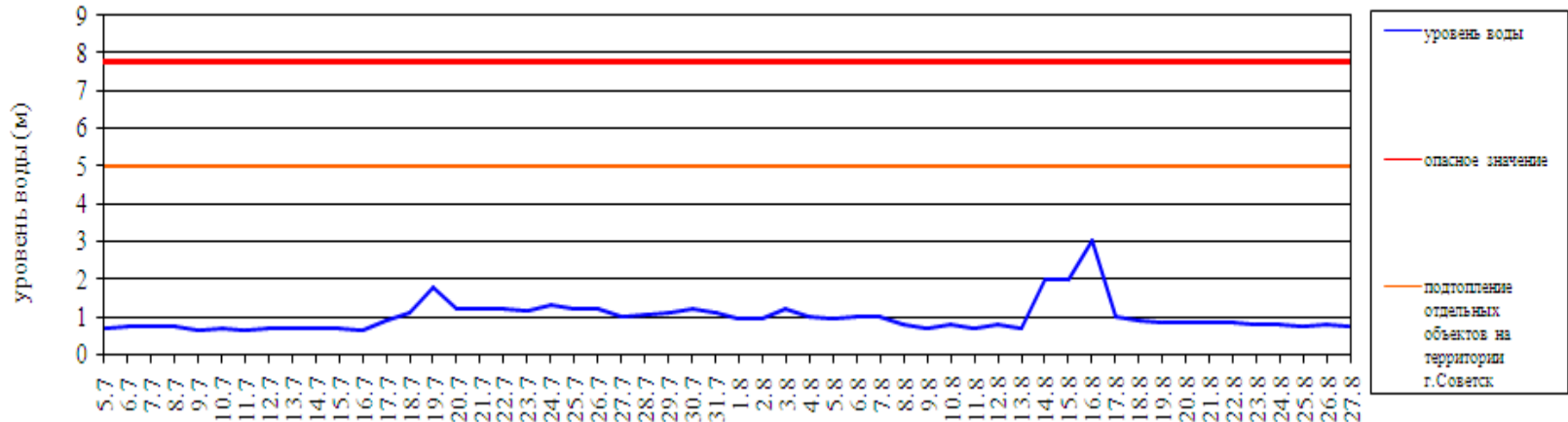
Паводковая обстановка (существенные изменения в режиме рек области):

уровни воды на реках области не приближаются к опасным значениям.

Уровень воды в р. Преголя относительно "0" поста МПК (г. Калининград)



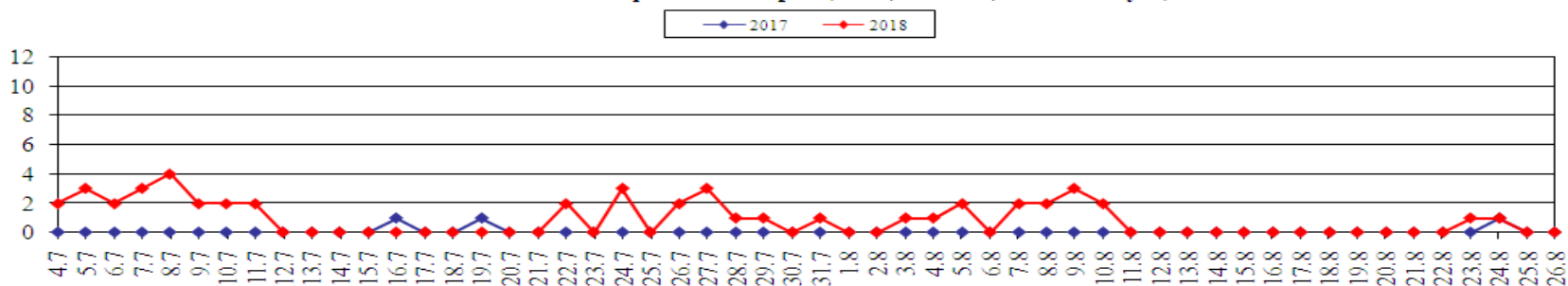
Уровень воды в р. Неман (г. Смалнинкай, Литва)



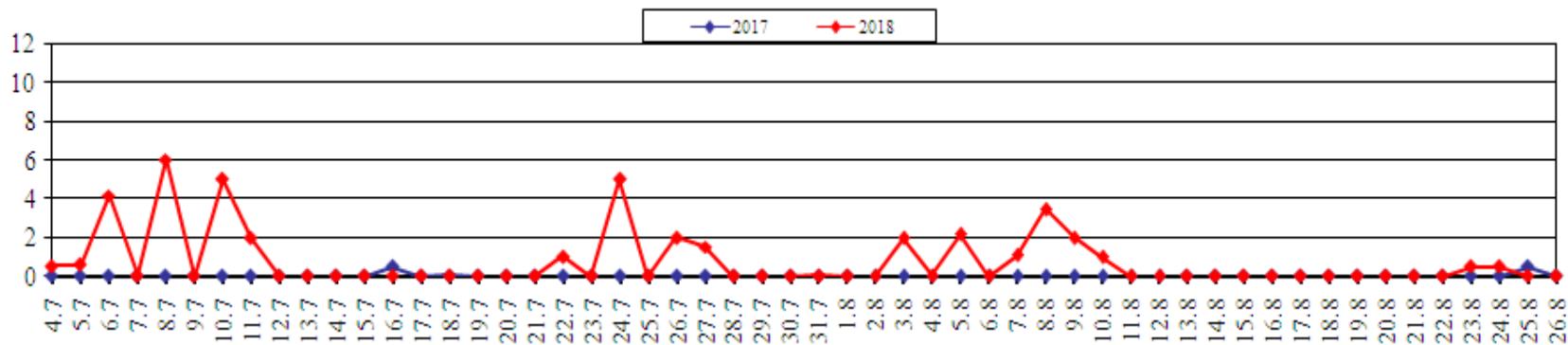
МОНИТОРИНГ ЛЕСОПОЖАРНОЙ ОБСТАНОВКИ на 26 августа 2018 г.

	За сутки	Всего в 2018 году
Количество природных пожаров:	0	1207
в том числе ландшафтных пожаров:	0	1195
в том числе лесных пожаров:	0	12
Действующие лесные пожары	нет	

Количество ландшафтных пожаров (2017, 2018 гг., июль- август)



Площадь ландшафтных пожаров, га (2017, 2018 гг., июль - август)



МЕТЕОРОЛОГИЧЕСКИЙ ПРОГНОЗ ПО ТЕРРИТОРИИ КАЛИНИНГРАДСКОЙ ОБЛАСТИ с 9.00 27 августа 2018 г. до 9.00 28 августа 2018 г.

Метеорологические явления, способные вызвать ЧС, не прогнозируются.

	День	Ночь
Облачность	облачно с прояснениями	облачно с прояснениями
Осадки	без осадков	местами небольшой дождь
Ветер	южный, юго-восточный 3-8 м/с	южный, юго-западный 4-9 м/с
Температура	+17...+22°C	+11...+16°C
Явления	нет	нет
Видимость	4-7 км	4-6 км



П О Л Ь Ш А

ДЕТАЛИЗИРОВАННЫЙ МЕТЕОРОЛОГИЧЕСКИЙ ПРОГНОЗ ПО КАЛИНИНГРАДСКОЙ ОБЛАСТИ с 9.00 27 августа 2018 г. до 9.00 28 августа 2018 г.

Условные обозначения



Переменная облачность, без осадков



Облачно, снег



Переменная облачность, небольшой дождь



Переменная облачность, небольшие осадки



Облачно, небольшой дождь



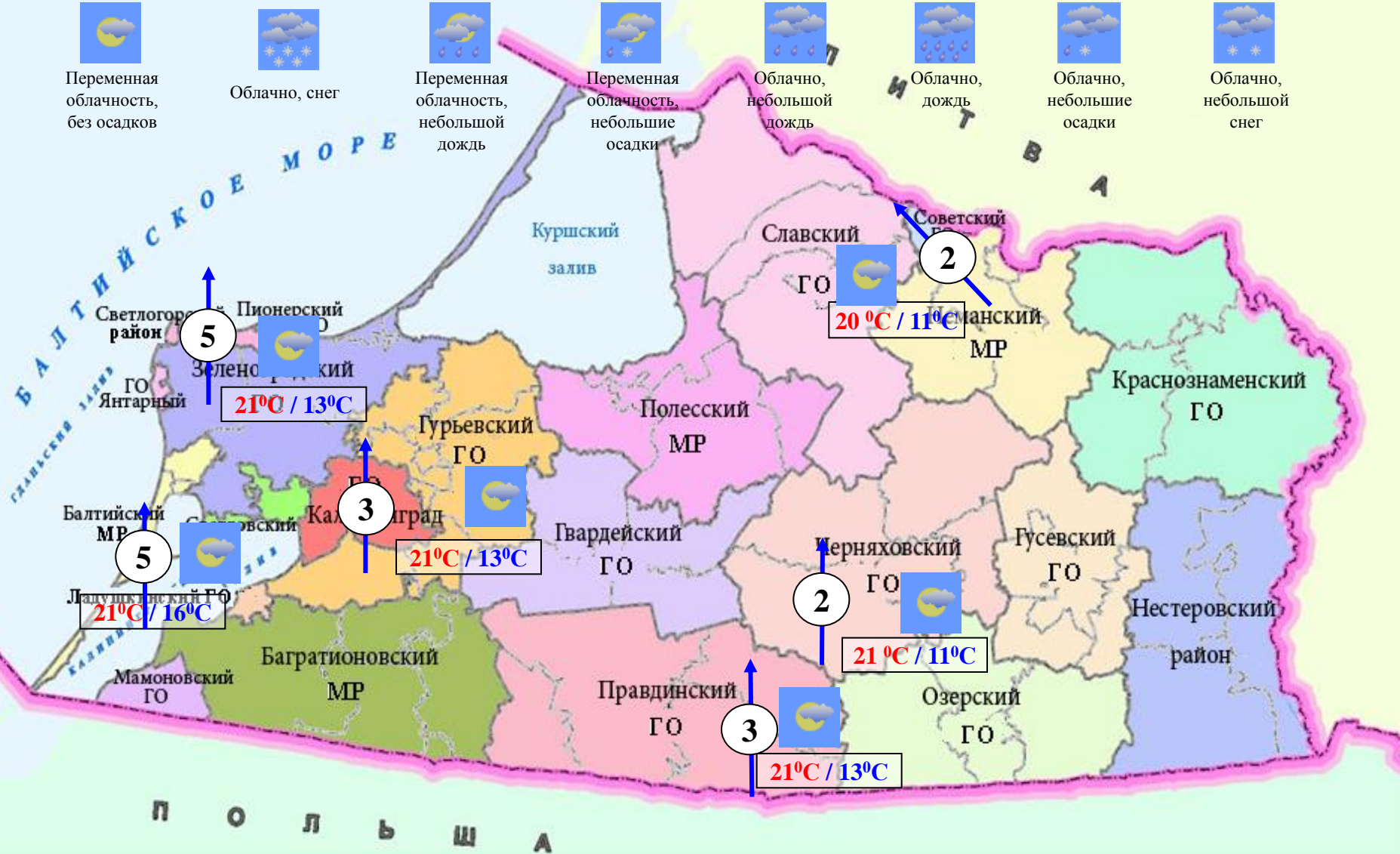
Облачно, дождь



Облачно, небольшие осадки

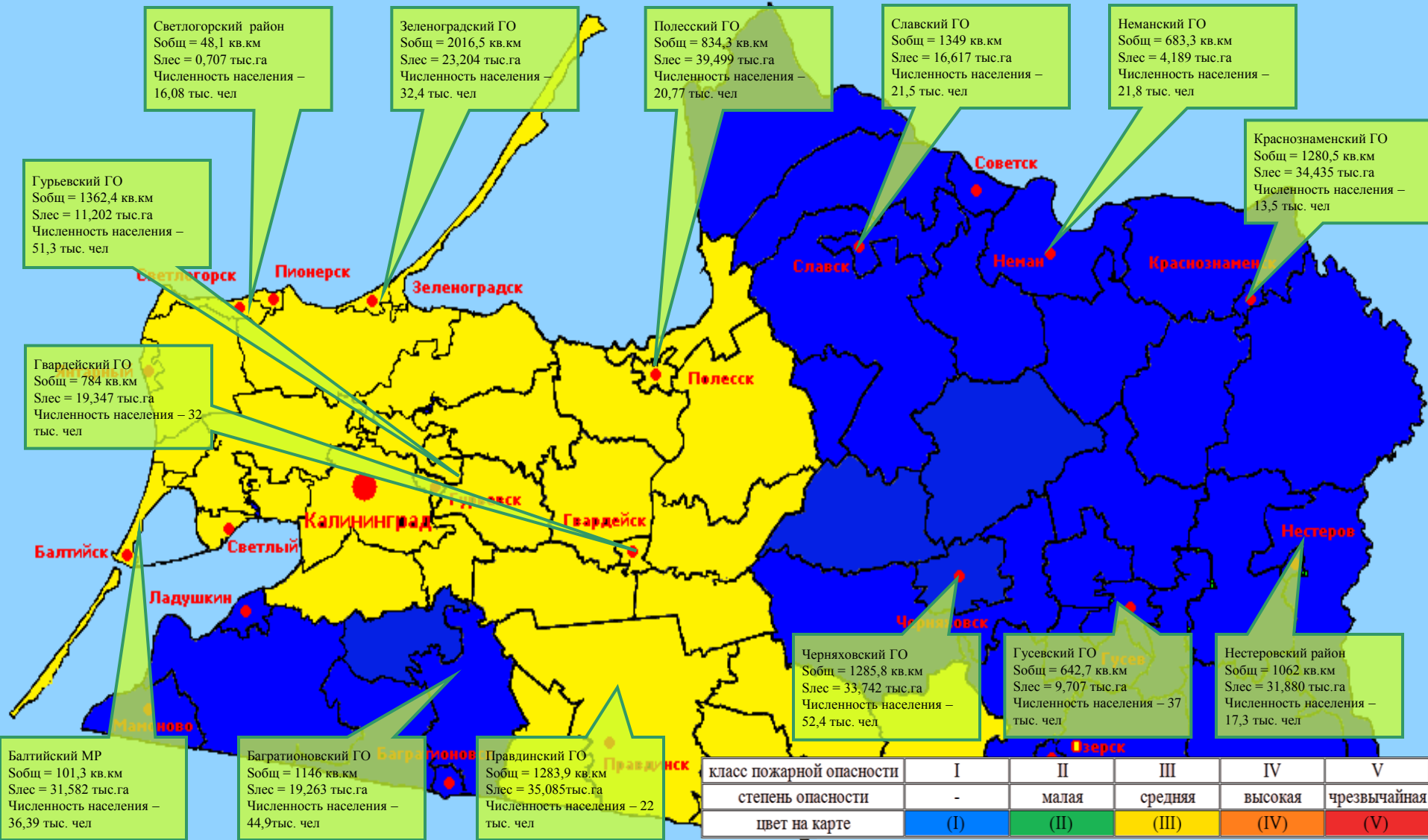


Облачно, небольшой снег

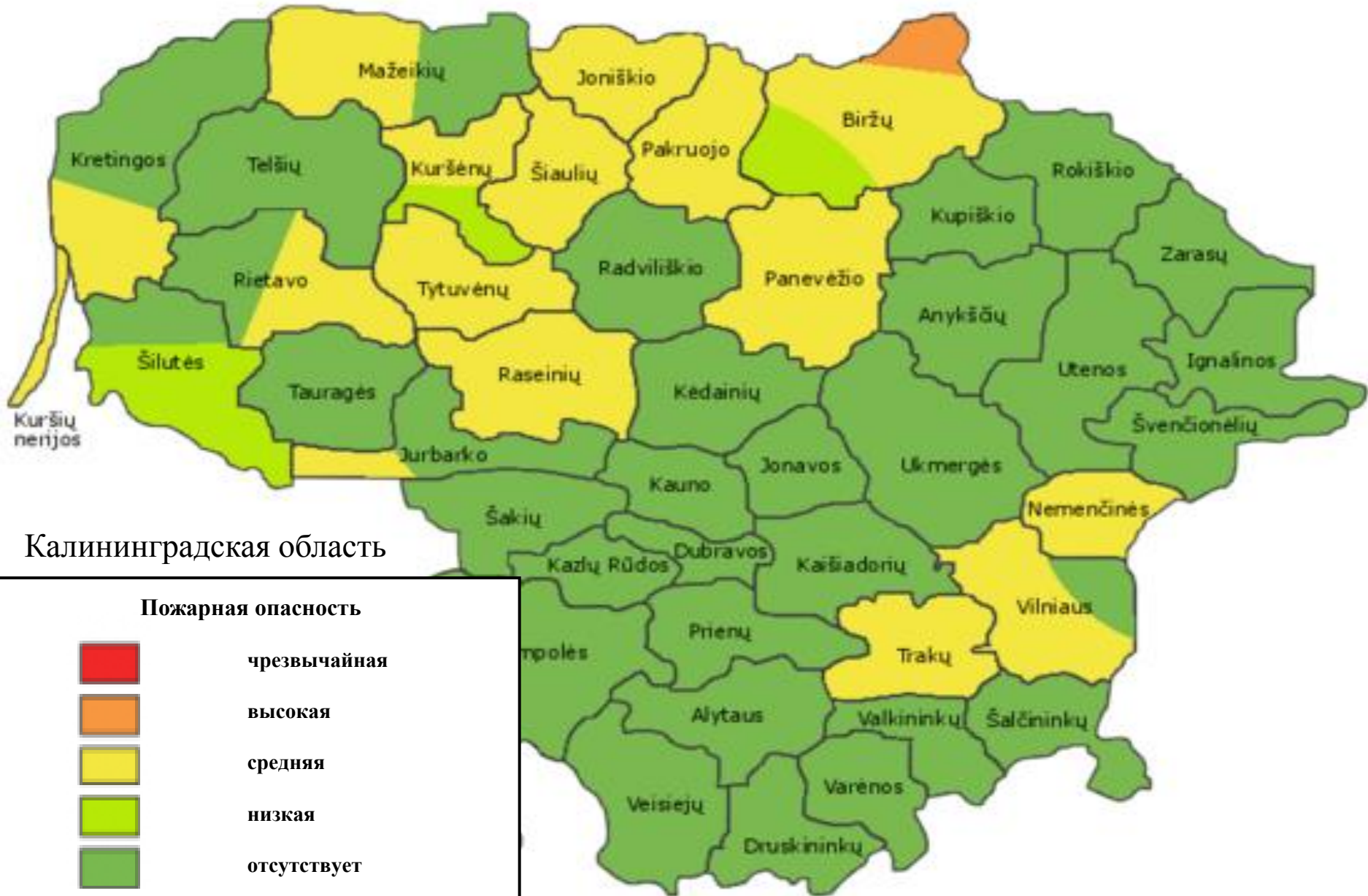


ПОЖАРНАЯ ОПАСНОСТЬ ЛЕСОВ В КАЛИНИНГРАДСКОЙ ОБЛАСТИ ПО УСЛОВИЯМ ПОГОДЫ на 26 августа 2018 г.

По Калининградской области 27 августа пожароопасность сохранится 1-3 класса





**ПОЖАРНАЯ ОПАСНОСТЬ ЛЕСОВ НА ТЕРРИТОРИИ РЕСПУБЛИКИ ЛИТВЫ
ПО УСЛОВИЯМ ПОГОДЫ
на 26 августа 2018 г.**



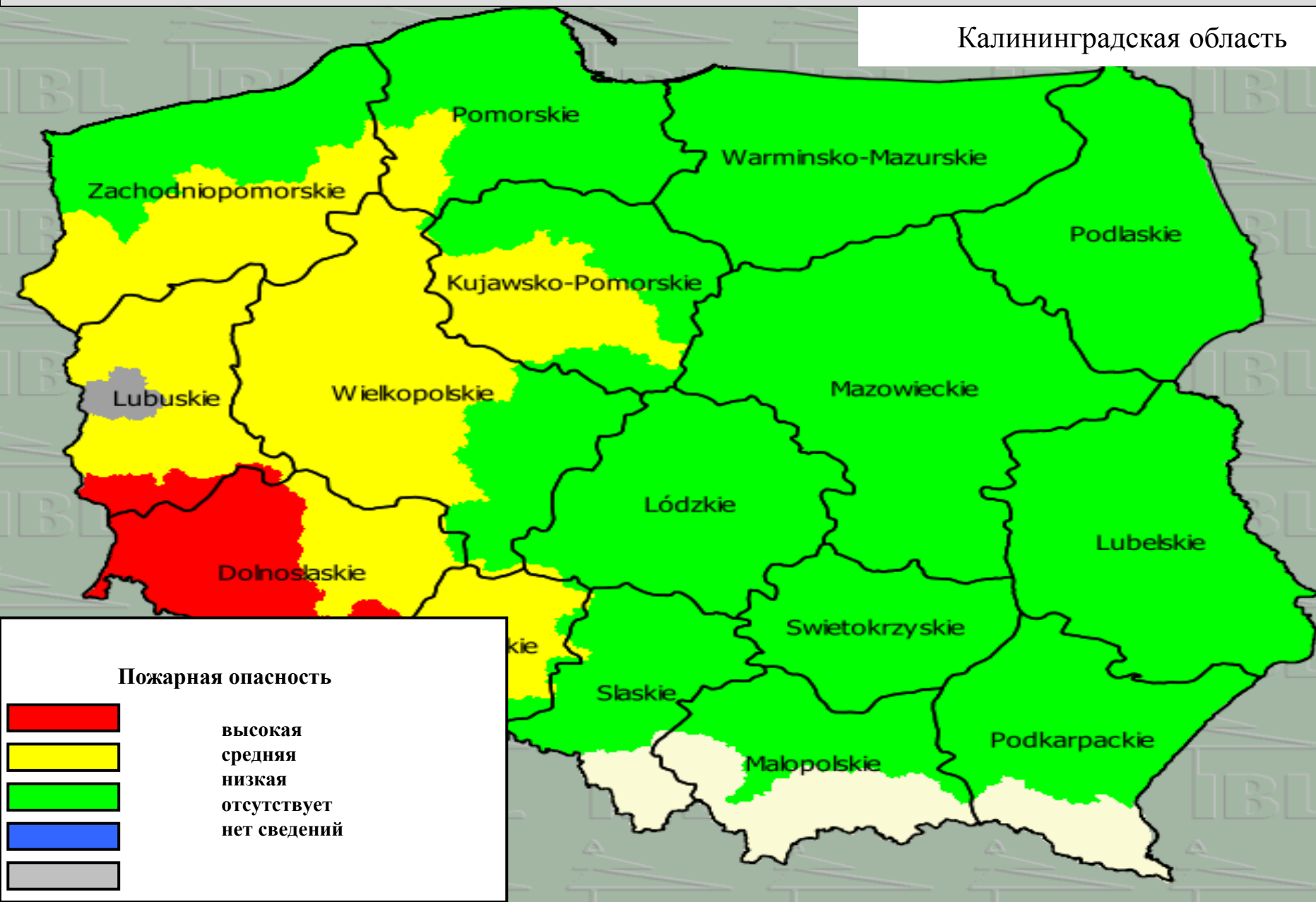
Калининградская область

Пожарная опасность

-  чрезвычайная
-  высокая
-  средняя
-  низкая
-  отсутствует

**ПОЖАРНАЯ ОПАСНОСТЬ ЛЕСОВ НА ТЕРРИТОРИИ РЕСПУБЛИКИ ПОЛЬША
ПО УСЛОВИЯМ ПОГОДЫ
на 27 августа 2018 г.**

Калининградская область



Пожарная опасность



**РИСКИ ВОЗНИКНОВЕНИЯ ЧС,
СВЯЗАННЫХ С НЕБЛАГОПРИЯТНЫМИ ЯВЛЕНИЯМИ,
НА ТЕРРИТОРИИ КАЛИНИНГРАДСКОЙ ОБЛАСТИ
с 9.00 27 августа 2018 г. до 9.00 28 августа 2018 г.**

**Риск возникновения ЧС
незначительный**

