

Государственное бюджетное учреждение Калининградской области  
«Отряд государственной противопожарной службы и обеспечения мероприятий гражданской обороны»  
**ОТДЕЛ МОНИТОРИНГА И ПРОГНОЗИРОВАНИЯ ЧРЕЗВЫЧАЙНЫХ СИТУАЦИЙ**  
**Centre of monitoring and forecasting of extreme situations**

*236003 г. Калининград, Московский пр-т, 188*  
*тел., факс (4012) 311-288; E-mail: [tcmp\\_klg@mail.ru](mailto:tcmp_klg@mail.ru)*

22 августа 2018 года

№ 742– ОМП ЧС

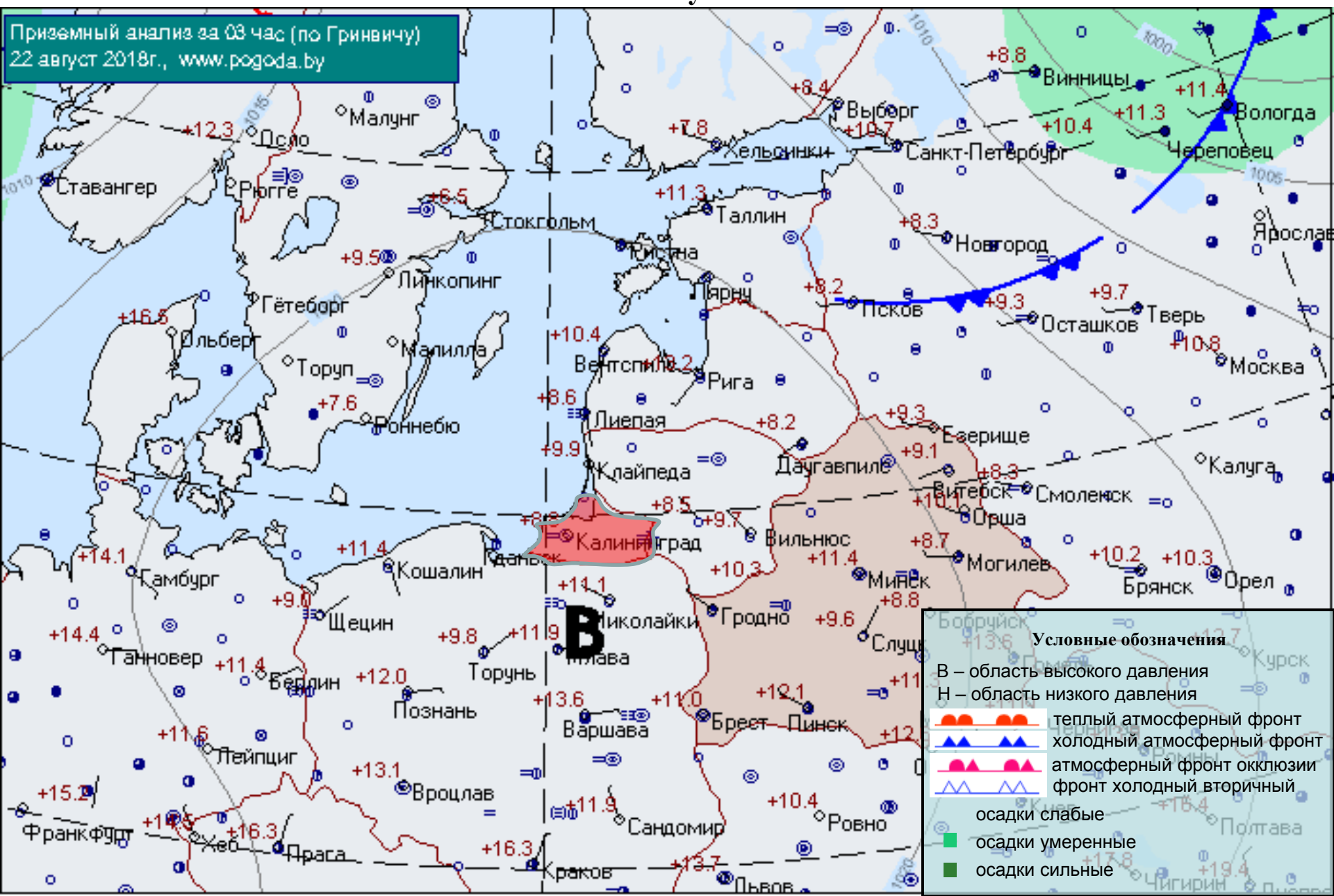
**ОПЕРАТИВНЫЙ ЕЖЕДНЕВНЫЙ ПРОГНОЗ**  
**чрезвычайных ситуаций с 22 августа 2018 года по 23 августа 2018 года**  
**(графический вариант)**

Дежурный ОМП ЧС

Ю.О.Зиборов

# СИНОПТИЧЕСКИЕ ПРОЦЕССЫ, ОБУСЛАВЛИВАЮЩИЕ МЕТЕОУСЛОВИЯ НА ТЕРРИТОРИИ КАЛИНИНГРАДСКОЙ ОБЛАСТИ на 05.00 22 августа 2018 г.

Приземный анализ за 03 час (по Гринвичу)  
22 август 2018г., www.pogoda.by



# ГИДРОЛОГИЧЕСКИЙ МОНИТОРИНГ

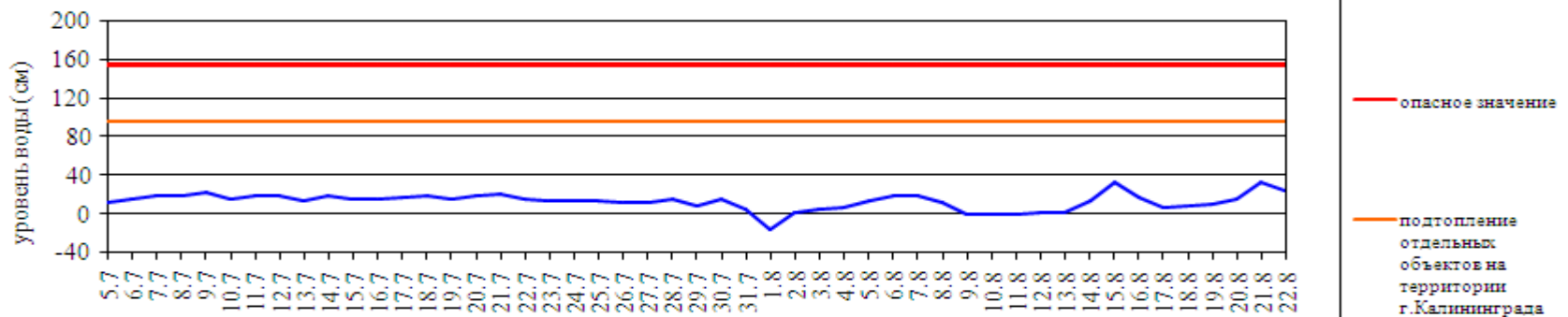
(информация Калининградского ЦГМС, Администрации Морского порта Калининград)

на 8.00 22 августа 2018 г.

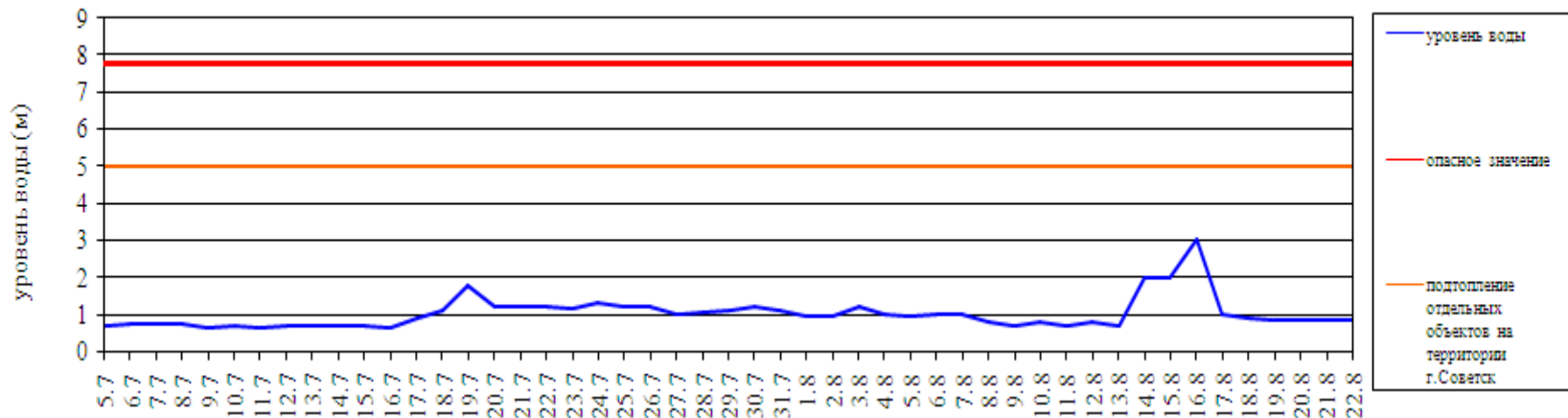
Паводковая обстановка (существенные изменения в режиме рек области):

уровни воды на реках области не приближаются к опасным значениям.

Уровень воды в р. Преголя относительно "0" поста МПК (г. Калининград)



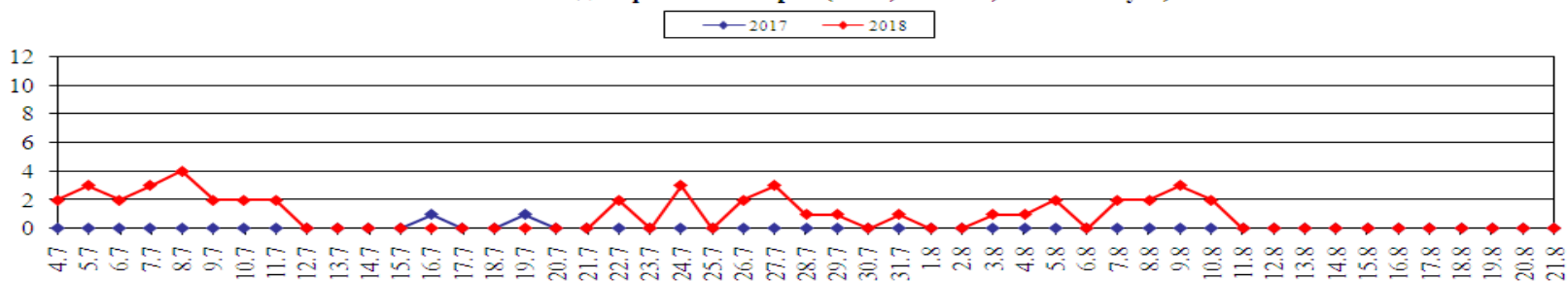
Уровень воды в р. Неман (г. Смалнинкай, Литва)



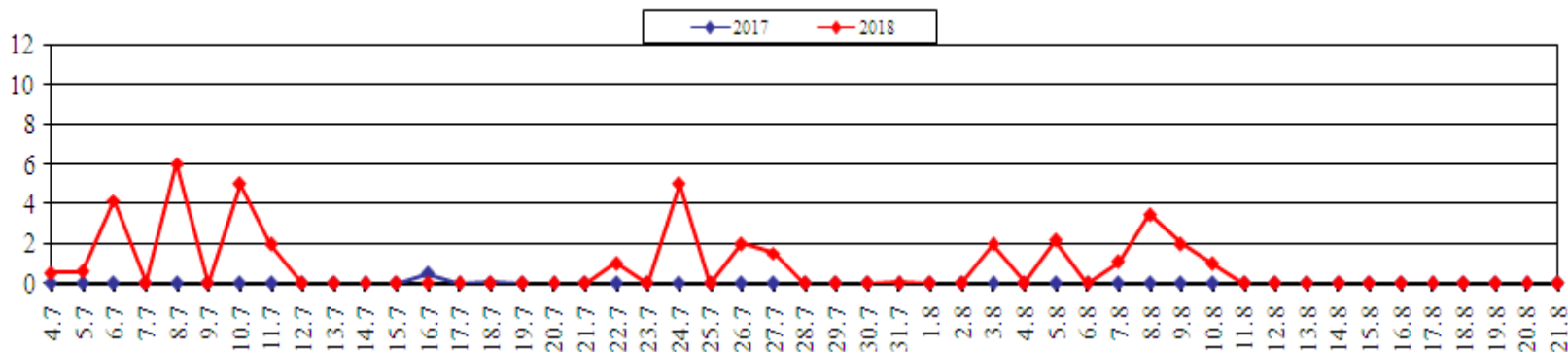
# МОНИТОРИНГ ЛЕСОПОЖАРНОЙ ОБСТАНОВКИ на 21 августа 2018 г.

	За сутки	Всего в 2018 году
Количество природных пожаров:	<b>0</b>	<b>1205</b>
в том числе ландшафтных пожаров:	<b>0</b>	<b>1193</b>
в том числе лесных пожаров:	<b>0</b>	<b>12</b>
Действующие лесные пожары	<b>нет</b>	

Количество ландшафтных пожаров (2017, 2018 гг., июль- август)



Площадь ландшафтных пожаров, га (2017, 2018 гг., июль - август)



# МЕТЕОРОЛОГИЧЕСКИЙ ПРОГНОЗ ПО ТЕРРИТОРИИ КАЛИНИНГРАДСКОЙ ОБЛАСТИ с 9.00 22 августа 2018 г. до 9.00 23 августа 2018 г.

Метеорологические явления, способные вызвать ЧС, не прогнозируются.

	День	Ночь
<b>Облачность</b>	небольшая облачность	переменная облачность
<b>Осадки</b>	без осадков	без осадков
<b>Ветер</b>	переменных направлений 5-8 м/с	юго-восточный 4-9 м/с
<b>Температура</b>	+18... +23°C	+10... +15°C
<b>Явления</b>	нет	нет
<b>Видимость</b>	3-7 км	3-7 км



П О Л Ь Ш А



# ДЕТАЛИЗИРОВАННЫЙ МЕТЕОРОЛОГИЧЕСКИЙ ПРОГНОЗ ПО КАЛИНИНГРАДСКОЙ ОБЛАСТИ с 9.00 22 августа 2018 г. до 9.00 23 августа 2018 г.

## Условные обозначения



Переменная облачность, без осадков



Облачно, снег



Переменная облачность, небольшой дождь



Переменная облачность, небольшие осадки



Облачно, небольшой дождь



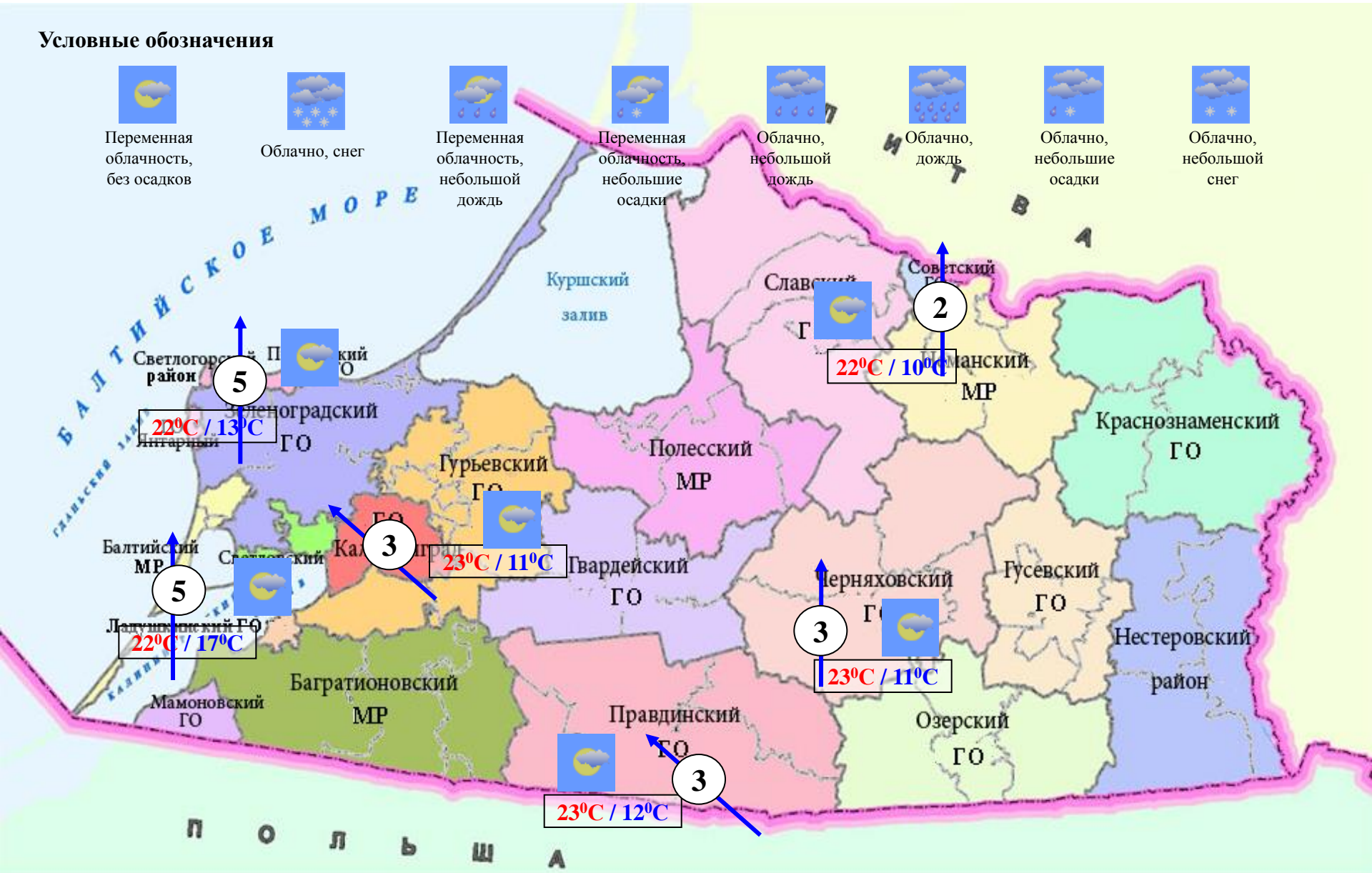
Облачно, дождь



Облачно, небольшие осадки

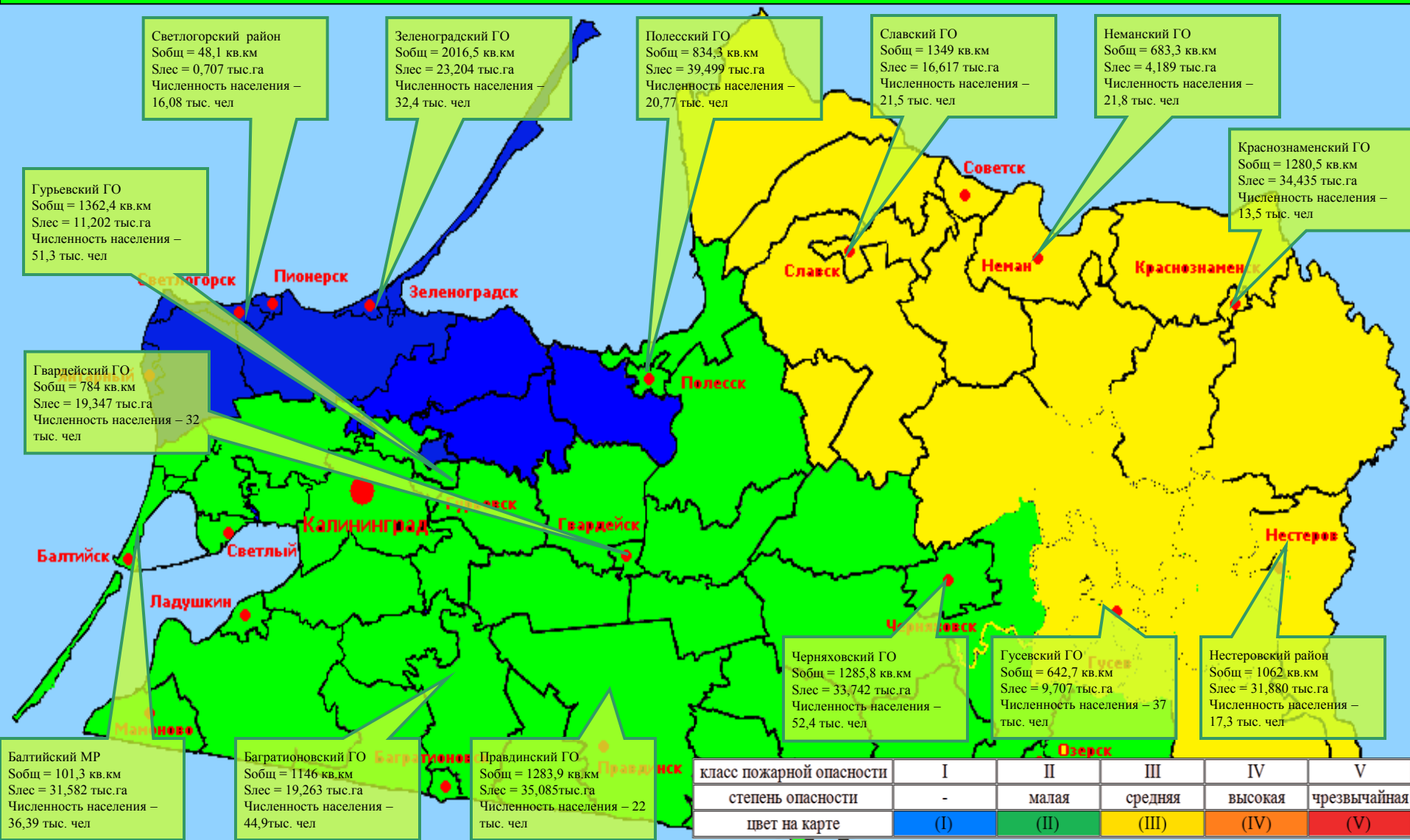


Облачно, небольшой снег



# ПОЖАРНАЯ ОПАСНОСТЬ ЛЕСОВ В КАЛИНИНГРАДСКОЙ ОБЛАСТИ ПО УСЛОВИЯМ ПОГОДЫ на 21 августа 2018 г.

По Калининградской области в ближайшие 3 суток ожидается пожароопасность 2-3 класса.



**ПОЖАРНАЯ ОПАСНОСТЬ ЛЕСОВ НА ТЕРРИТОРИИ РЕСПУБЛИКИ ЛИТВЫ  
ПО УСЛОВИЯМ ПОГОДЫ  
на 21 августа 2018 г.**

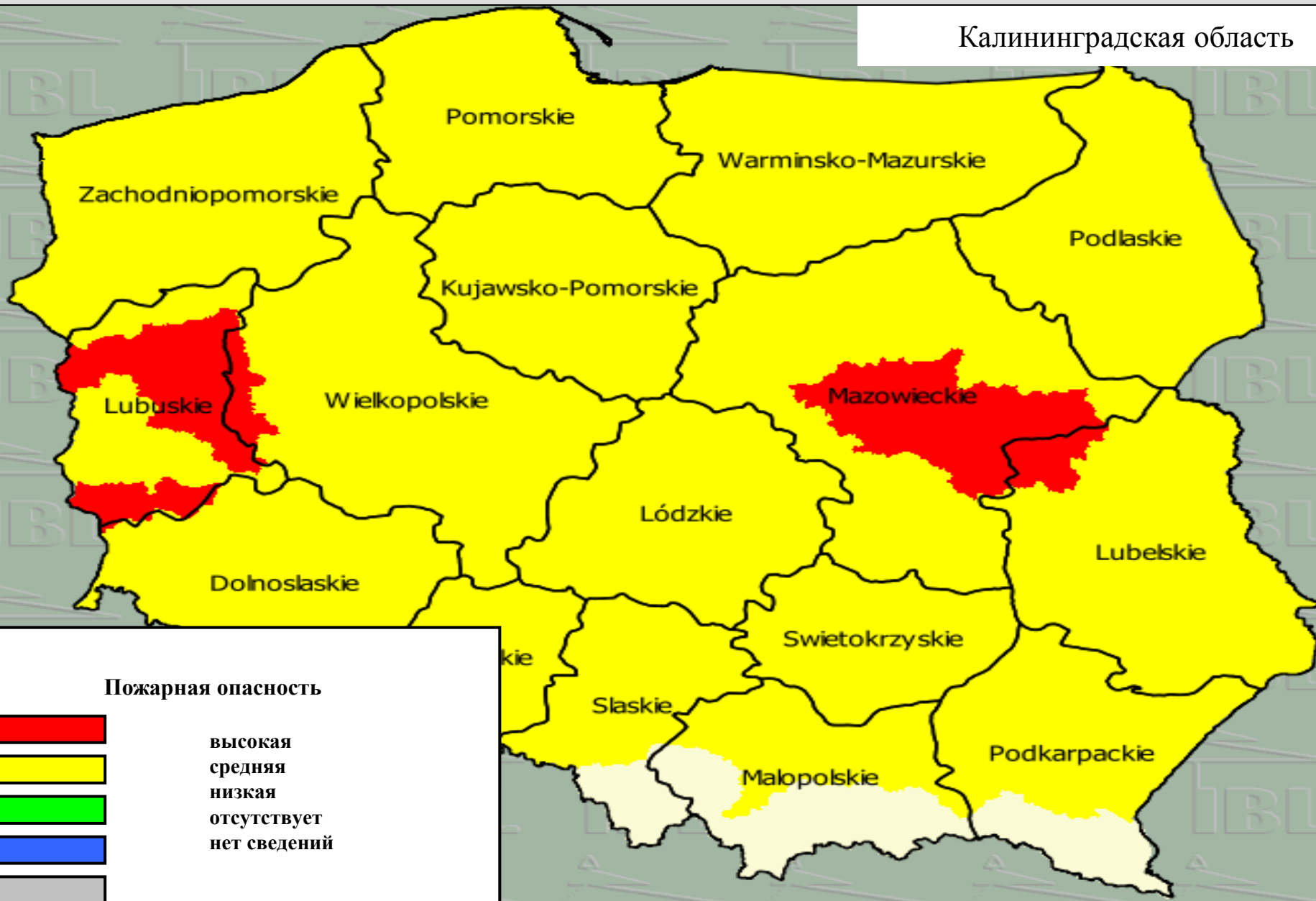


Калининградская область



**ПОЖАРНАЯ ОПАСНОСТЬ ЛЕСОВ НА ТЕРРИТОРИИ РЕСПУБЛИКИ ПОЛЬША  
ПО УСЛОВИЯМ ПОГОДЫ  
на 22 августа 2018 г.**

Калининградская область



**Пожарная опасность**



**РИСКИ ВОЗНИКНОВЕНИЯ ЧС,  
СВЯЗАННЫХ С НЕБЛАГОПРИЯТНЫМИ ЯВЛЕНИЯМИ,  
НА ТЕРРИТОРИИ КАЛИНИНГРАДСКОЙ ОБЛАСТИ  
с 9.00 22 августа 2018 г. до 9.00 23 августа 2018 г.**

**Риск возникновения ЧС  
незначительный**

