

Государственное бюджетное учреждение Калининградской области  
«Отряд государственной противопожарной службы и обеспечения мероприятий гражданской обороны»  
**ОТДЕЛ МОНИТОРИНГА И ПРОГНОЗИРОВАНИЯ ЧРЕЗВЫЧАЙНЫХ СИТУАЦИЙ**  
Centre of monitoring and forecasting of extreme situations

*236003 г. Калининград, Московский пр-т, 188*  
*тел., факс (4012) 311-288; E-mail: [tcmp\\_klg@mail.ru](mailto:tcmp_klg@mail.ru)*

9 августа 2018 года

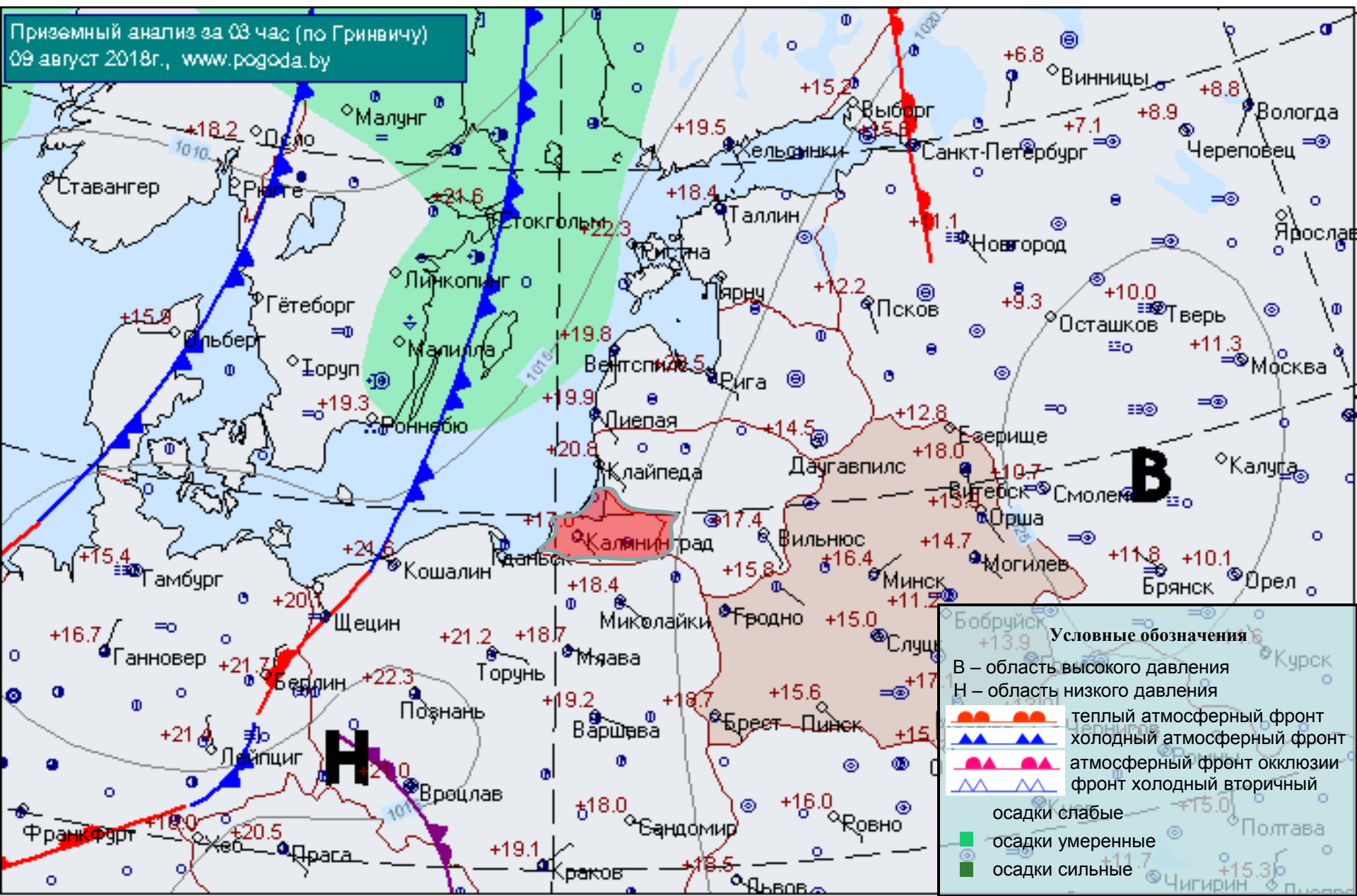
№ 702 – ОМП ЧС

**ОПЕРАТИВНЫЙ ЕЖЕДНЕВНЫЙ ПРОГНОЗ**  
**чрезвычайных ситуаций с 9 августа 2018 года по 10 августа 2018 года**  
**(графический вариант)**

Дежурный ОМП ЧС

Ю. О. Зиборов

# СИНОПТИЧЕСКИЕ ПРОЦЕССЫ, ОБУСЛАВЛИВАЮЩИЕ МЕТЕОУСЛОВИЯ НА ТЕРРИТОРИИ КАЛИНИНГРАДСКОЙ ОБЛАСТИ на 05.00 9 августа 2018 г.



# ГИДРОЛОГИЧЕСКИЙ МОНИТОРИНГ

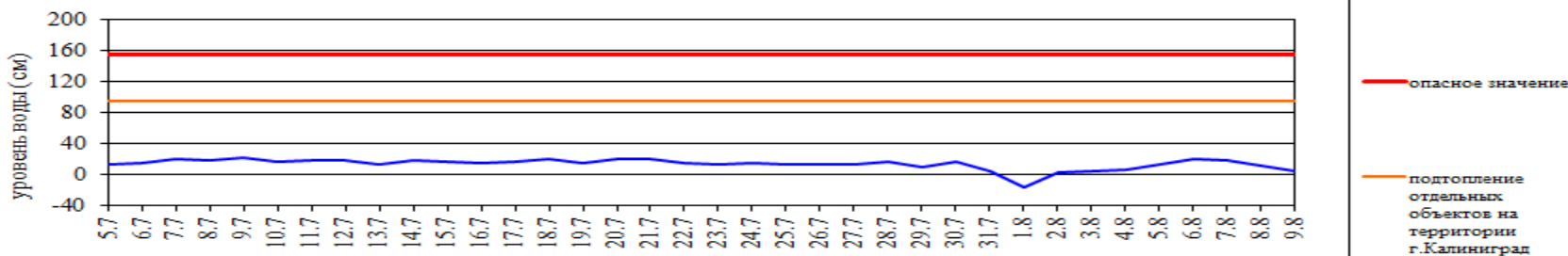
(информация Калининградского ЦГМС, Администрации Морского порта Калининград)

на 8.00 9 августа 2018 г.

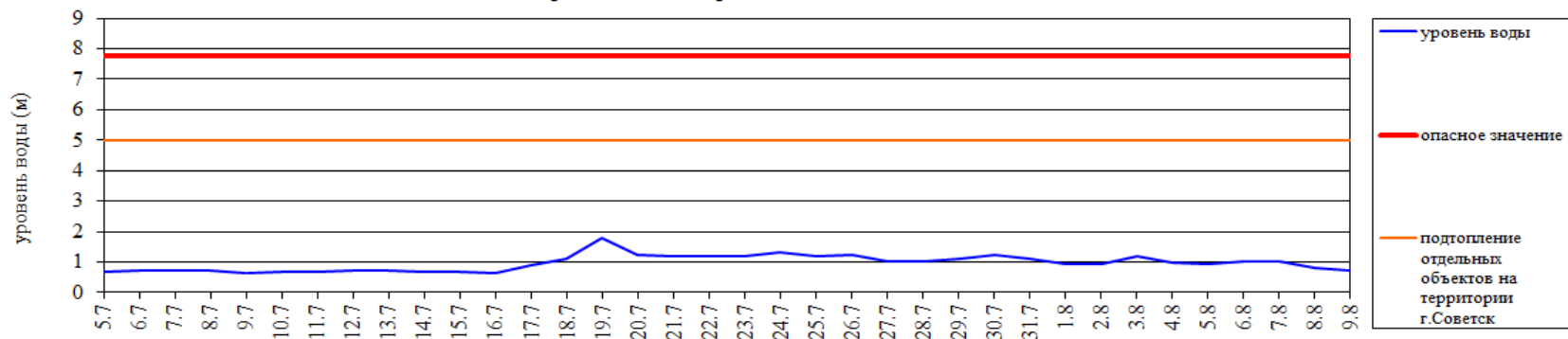
Паводковая обстановка (существенные изменения в режиме рек области):

уровни воды на реках области не приближаются к опасным значениям.

Уровень воды в р. Преголя относительно "0" поста МПК (г. Калининград)



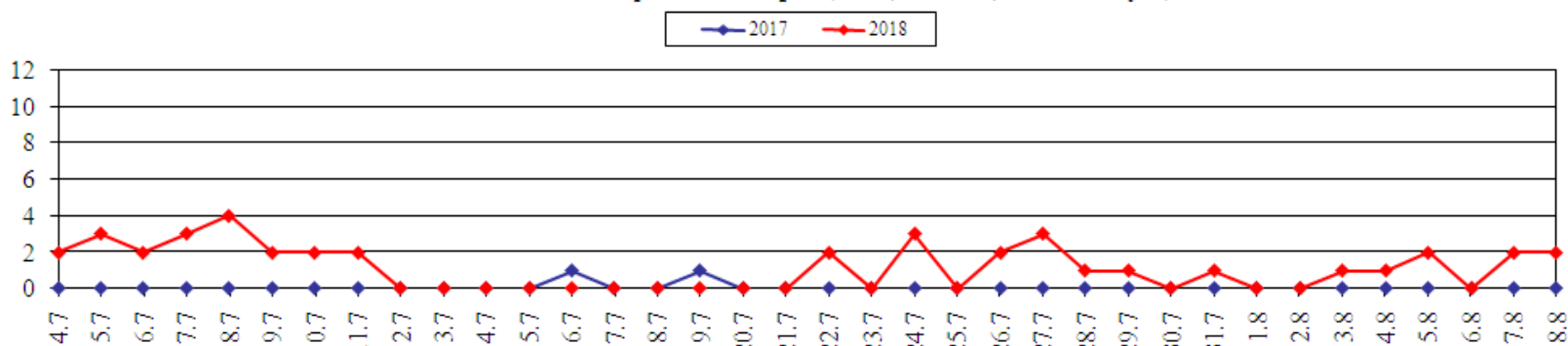
Уровень воды в р. Неман (г. Смалининкай, Литва)



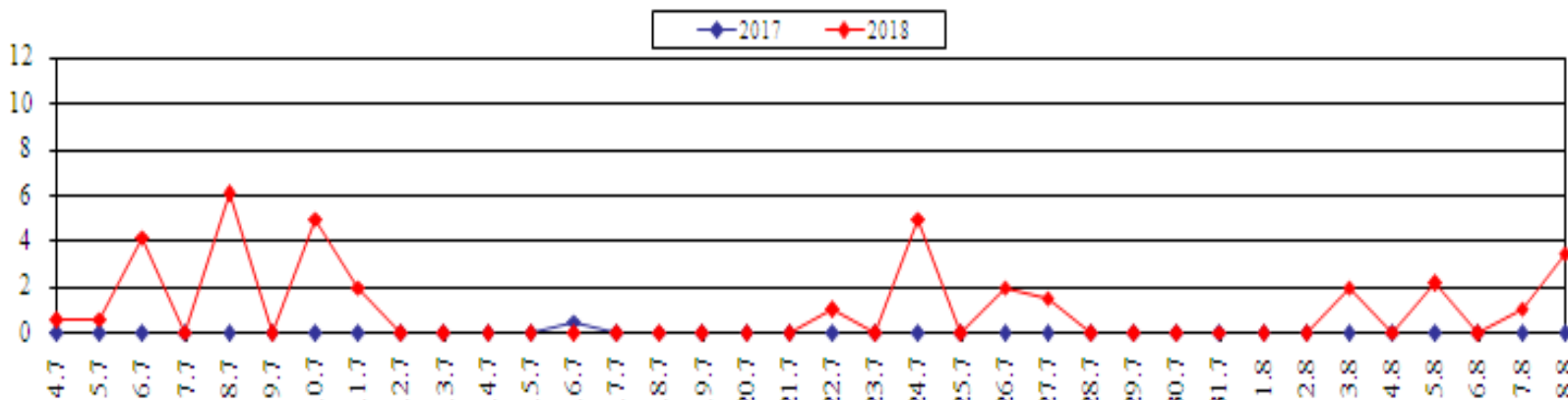
# МОНИТОРИНГ ЛЕСОПОЖАРНОЙ ОБСТАНОВКИ на 8 августа 2018 г.

	За сутки	Всего в 2018 году
Количество природных пожаров:	<b>2</b>	<b>1200</b>
в том числе ландшафтных пожаров:	<b>2</b>	<b>1188</b>
в том числе лесных пожаров:	<b>0</b>	<b>12</b>
Действующие лесные пожары	<b>нет</b>	

Количество ландшафтных пожаров (2017, 2018 гг., июль - август)



Площадь ландшафтных пожаров, га (2017, 2018 гг., июль - август)



# МЕТЕОРОЛОГИЧЕСКИЙ ПРОГНОЗ ПО ТЕРРИТОРИИ КАЛИНИНГРАДСКОЙ ОБЛАСТИ с 9.00 9 августа 2018 г. до 9.00 10 августа 2018 г.

Метеорологические явления, способные вызвать ЧС, не прогнозируются.

	День	Ночь
<b>Облачность</b>	переменная облачность	облачно с прояснениями
<b>Осадки</b>	без осадков	временами дождь
<b>Ветер</b>	юго-восточный, южный 5-10 м/с	юго-восточный 5-10 м/с
<b>Температура</b>	+26... +31°C	+18... +23°C
<b>Явления</b>	нет	гроза
<b>Видимость</b>	3-7 км	4-7 км



П О Л Ь Ш А

# ДЕТАЛИЗИРОВАННЫЙ МЕТЕОРОЛОГИЧЕСКИЙ ПРОГНОЗ ПО КАЛИНИНГРАДСКОЙ ОБЛАСТИ с 9.00 9 августа 2018 г. до 9.00 10 августа 2018 г.

## Условные обозначения



Переменная облачность, без осадков



Облачно, снег



Переменная облачность, небольшой дождь



Переменная облачность, небольшие осадки



Облачно, небольшой дождь



Облачно, дождь



Облачно, небольшие осадки



Облачно, небольшой снег

БАЛТИЙСКОЕ МОРЕ  
Куршский залив  
Светлогорский район  
Пионерский ГО  
Зеленоградский ГО  
Янтарный ГО

7

30°C / 21°C



5

31°C / 20°C



7

30°C / 22°C



6

32°C / 21°C



5

32°C / 20°C



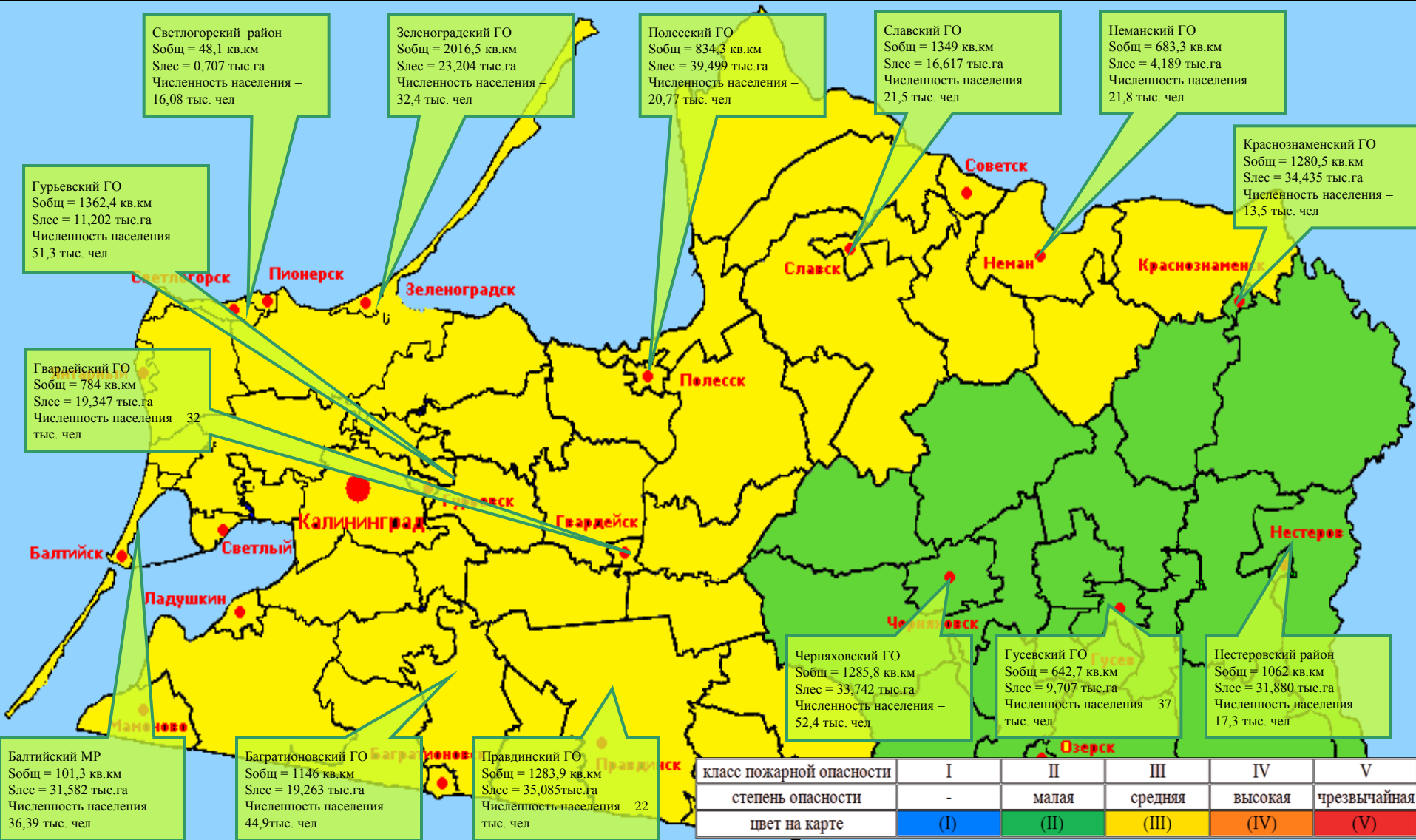
4

31°C / 19°C

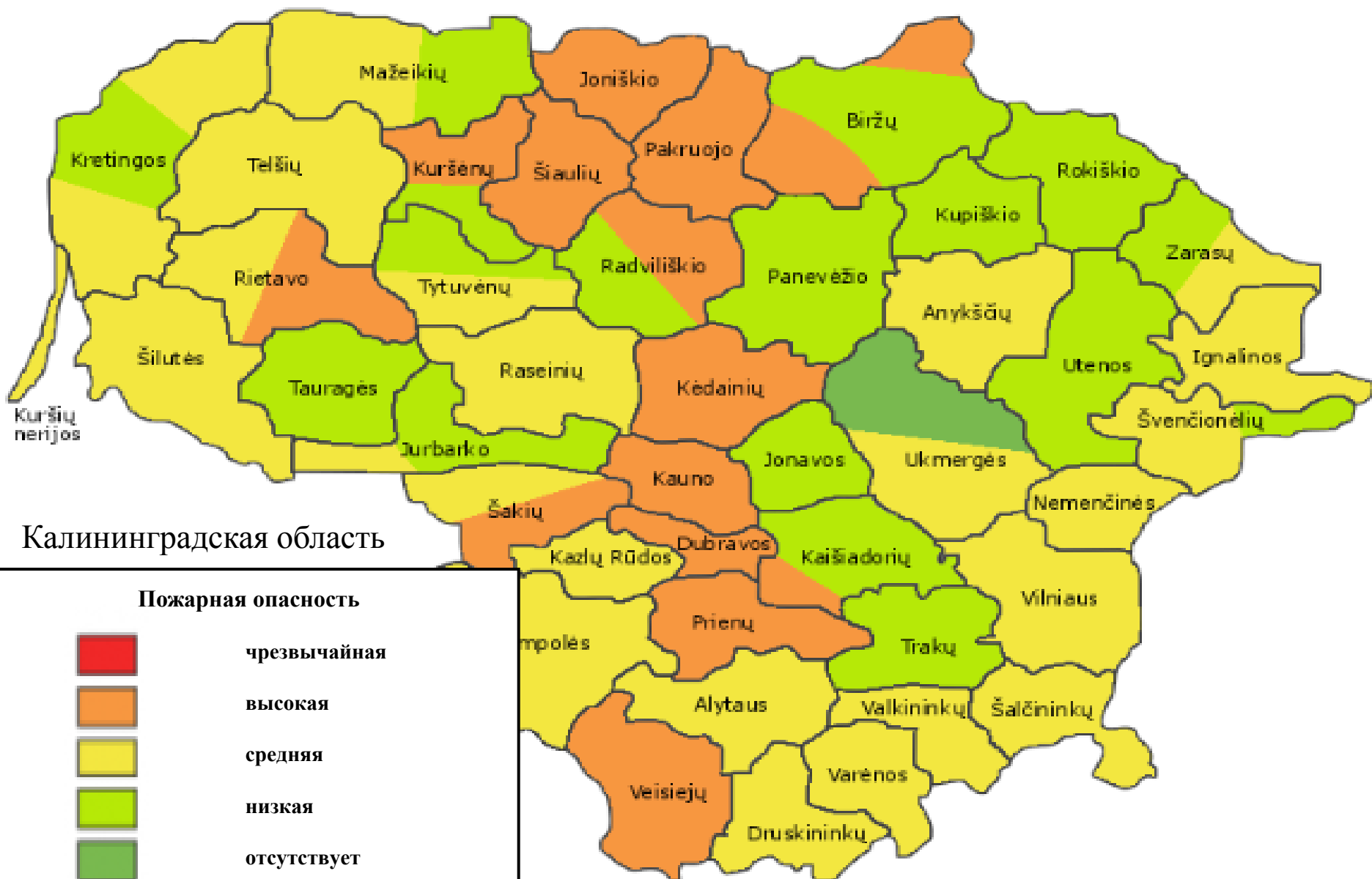
ПОЛЬША

# ПОЖАРНАЯ ОПАСНОСТЬ ЛЕСОВ В КАЛИНИНГРАДСКОЙ ОБЛАСТИ ПО УСЛОВИЯМ ПОГОДЫ на 8 августа 2018 г.

По Калининградской области 9-10 августа ожидается пожароопасность 3 класса, местами 4 класса, 11 августа снижение до 1 класса.



**ПОЖАРНАЯ ОПАСНОСТЬ ЛЕСОВ НА ТЕРРИТОРИИ РЕСПУБЛИКИ ЛИТВЫ  
ПО УСЛОВИЯМ ПОГОДЫ  
на 8 августа 2018 г.**





# ПОЖАРНАЯ ОПАСНОСТЬ ЛЕСОВ НА ТЕРРИТОРИИ РЕСПУБЛИКИ ПОЛЬША ПО УСЛОВИЯМ ПОГОДЫ на 9 августа 2018 г.

Калининградская область



**РИСКИ ВОЗНИКНОВЕНИЯ ЧС,  
СВЯЗАННЫХ С НЕБЛАГОПРИЯТНЫМИ ЯВЛЕНИЯМИ,  
НА ТЕРРИТОРИИ КАЛИНИНГРАДСКОЙ ОБЛАСТИ  
с 9.00 9 августа 2018 г. до 9.00 10 августа 2018 г.**

**Риск возникновения ЧС  
незначительный**

