

Государственное бюджетное учреждение Калининградской области  
«Отряд государственной противопожарной службы и обеспечения мероприятий гражданской обороны»  
**ОТДЕЛ МОНИТОРИНГА И ПРОГНОЗИРОВАНИЯ ЧРЕЗВЫЧАЙНЫХ СИТУАЦИЙ**  
**Centre of monitoring and forecasting of extreme situations**

*236003 г. Калининград, Московский пр-т, 188*  
*тел., факс (4012) 311-288; E-mail: [tcmp\\_klg@mail.ru](mailto:tcmp_klg@mail.ru)*

19 июля 2018 года

№ 631 – ОМП ЧС

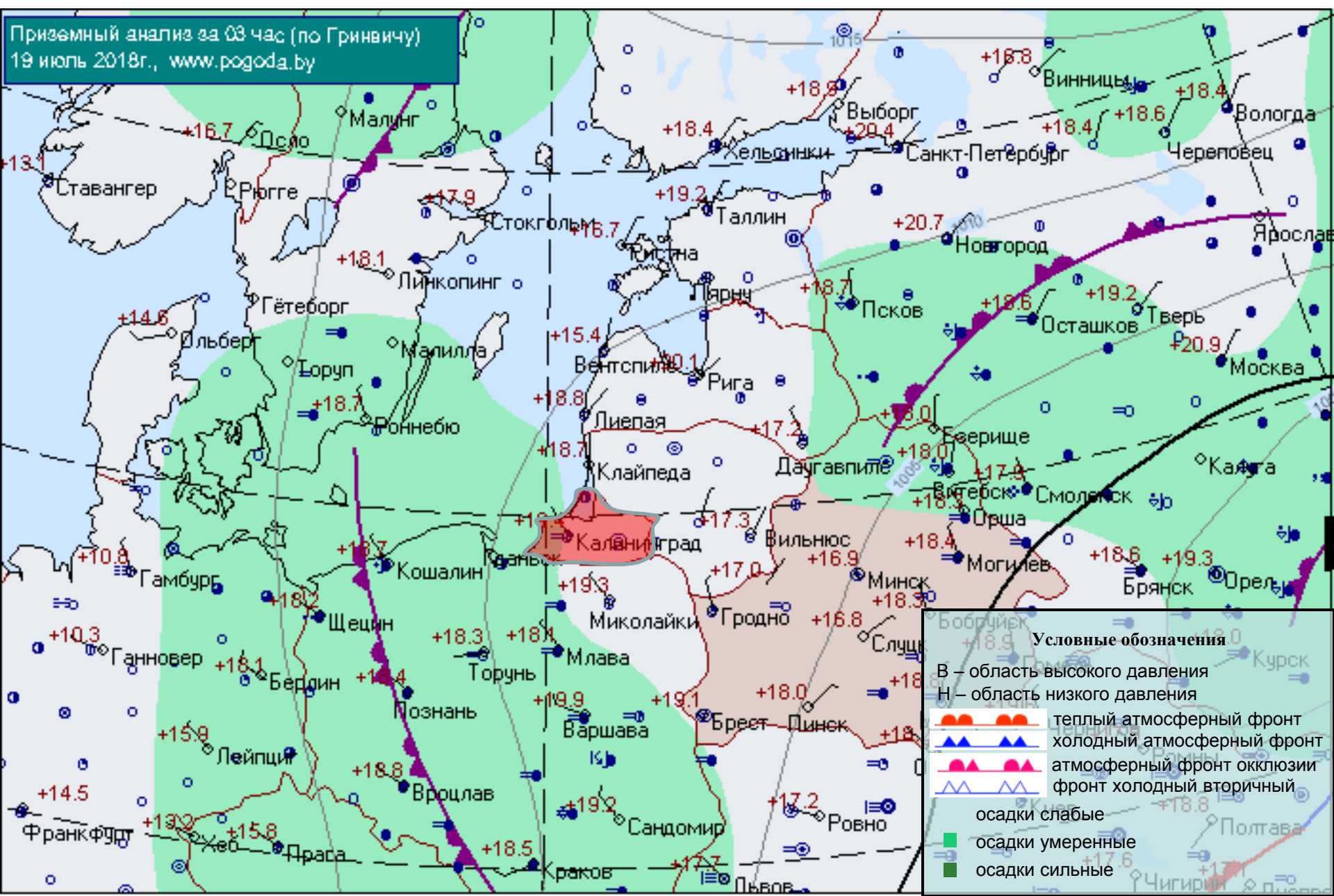
**ОПЕРАТИВНЫЙ ЕЖЕДНЕВНЫЙ ПРОГНОЗ**  
**чрезвычайных ситуаций с 19 июля 2018 года по 20 июля 2018 года**  
**(графический вариант)**

Дежурный ОМП ЧС

Ю.О. Зиборов

# СИНОПТИЧЕСКИЕ ПРОЦЕССЫ, ОБУСЛАВЛИВАЮЩИЕ МЕТЕОУСЛОВИЯ НА ТЕРРИТОРИИ КАЛИНИНГРАДСКОЙ ОБЛАСТИ на 05.00 19 июля 2018 г.

Приземный анализ за 03 час (по Гринвичу)  
19 июля 2018г., www.pogoda.by



- Условные обозначения**
- В – область высокого давления
  - Н – область низкого давления
  - теплый атмосферный фронт
  - холодный атмосферный фронт
  - атмосферный фронт окклюзии
  - фронт холодный вторичный
  - осадки слабые
  - осадки умеренные
  - осадки сильные

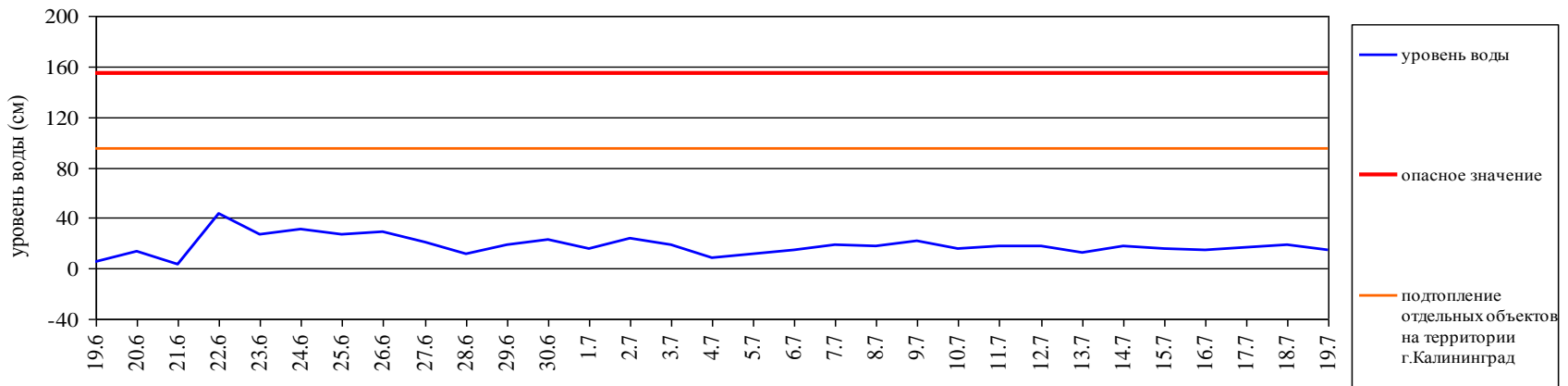
# ГИДРОЛОГИЧЕСКИЙ МОНИТОРИНГ

(информация Калининградского ЦГМС, Администрации Морского порта Калининград)  
на 8.00 19 июля 2018 г.

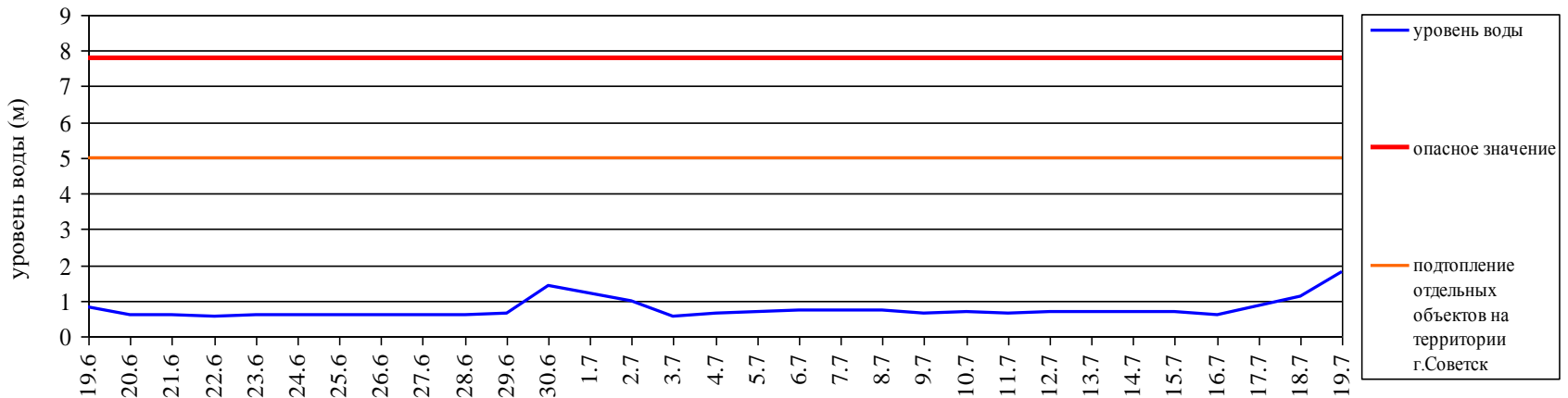
**Паводковая обстановка (существенные изменения в режиме рек области):**

**уровни воды на реках области не приближаются к опасным значениям.**

Уровень воды в р. Преголя относительно "0" поста МПК (г. Калининград)



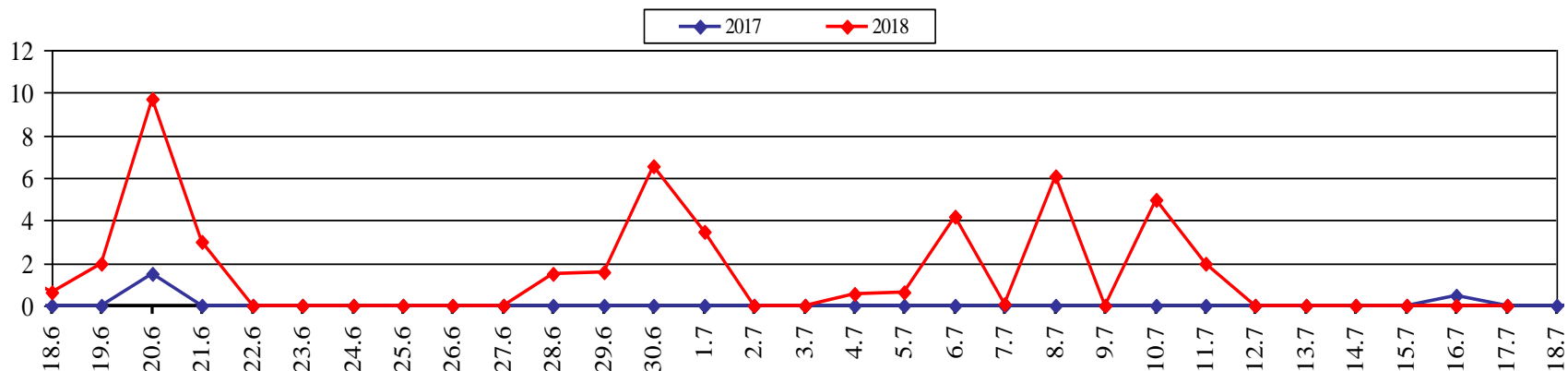
Уровень воды в р. Неман (г. Смалининкай, Литва)



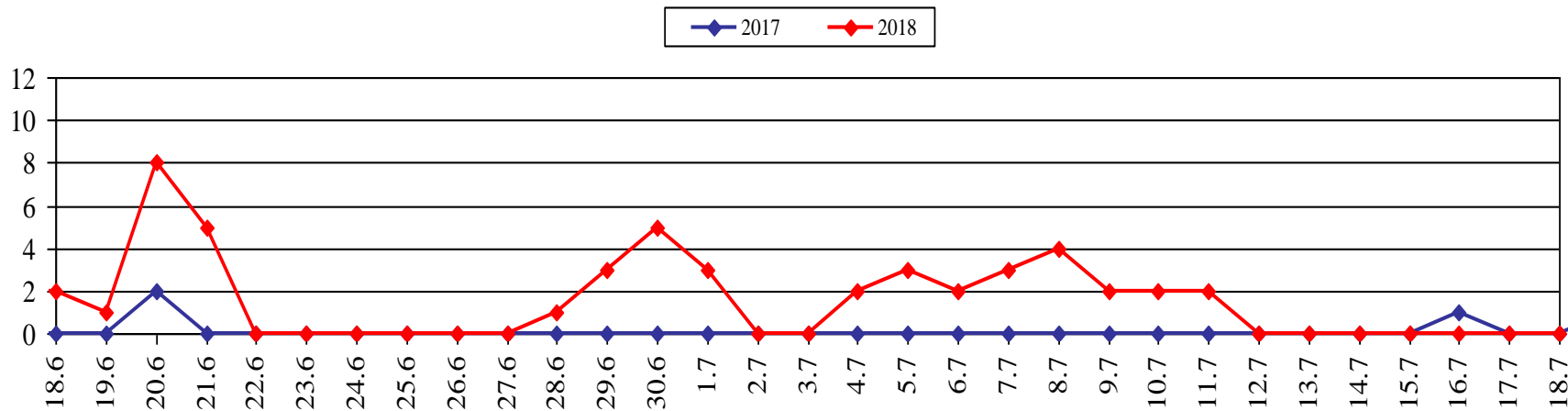
# МОНИТОРИНГ ЛЕСОПОЖАРНОЙ ОБСТАНОВКИ на 18 июля 2018 г.

	За сутки	Всего в 2018 году
Количество природных пожаров:	<b>0</b>	<b>1177</b>
в том числе ландшафтных пожаров:	<b>0</b>	<b>1165</b>
в том числе лесных пожаров:	<b>0</b>	<b>12</b>
Действующие лесные пожары	<b>нет</b>	

**Площадь ландшафтных пожаров, га (2017, 2018 гг., июнь - июль)**



**Количество ландшафтных пожаров (2017, 2018 гг., июнь - июль)**



# МЕТЕОРОЛОГИЧЕСКИЙ ПРОГНОЗ ПО ТЕРРИТОРИИ КАЛИНИНГРАДСКОЙ ОБЛАСТИ с 9.00 19 июля 2018 г. до 9.00 20 июля 2018 г.

	День	Ночь
Облачность	переменная облачность	переменная облачность
Осадки	местами кратковременный дождь	без осадков
Ветер	северо-восточный, северный 4-9 м/с, при грозе порывы 12-14 м/с	северо-западный 4-9 м/с, при грозе порывистый
Температура	+23... +28°C	+14... +19°C
Явления	гроза	гроза
Видимость	3-7 км	4-7 км

**Метеорологические явления, способные вызвать ЧС, не прогнозируются.**



# ДЕТАЛИЗИРОВАННЫЙ МЕТЕОРОЛОГИЧЕСКИЙ ПРОГНОЗ ПО КАЛИНИНГРАДСКОЙ ОБЛАСТИ с 9.00 19 июля 2018 г. до 9.00 20 июля 2018 г.

## Условные обозначения



Переменная облачность, без осадков



Облачно, снег



Переменная облачность, небольшой дождь



Переменная облачность, небольшие осадки



Облачно, небольшой дождь



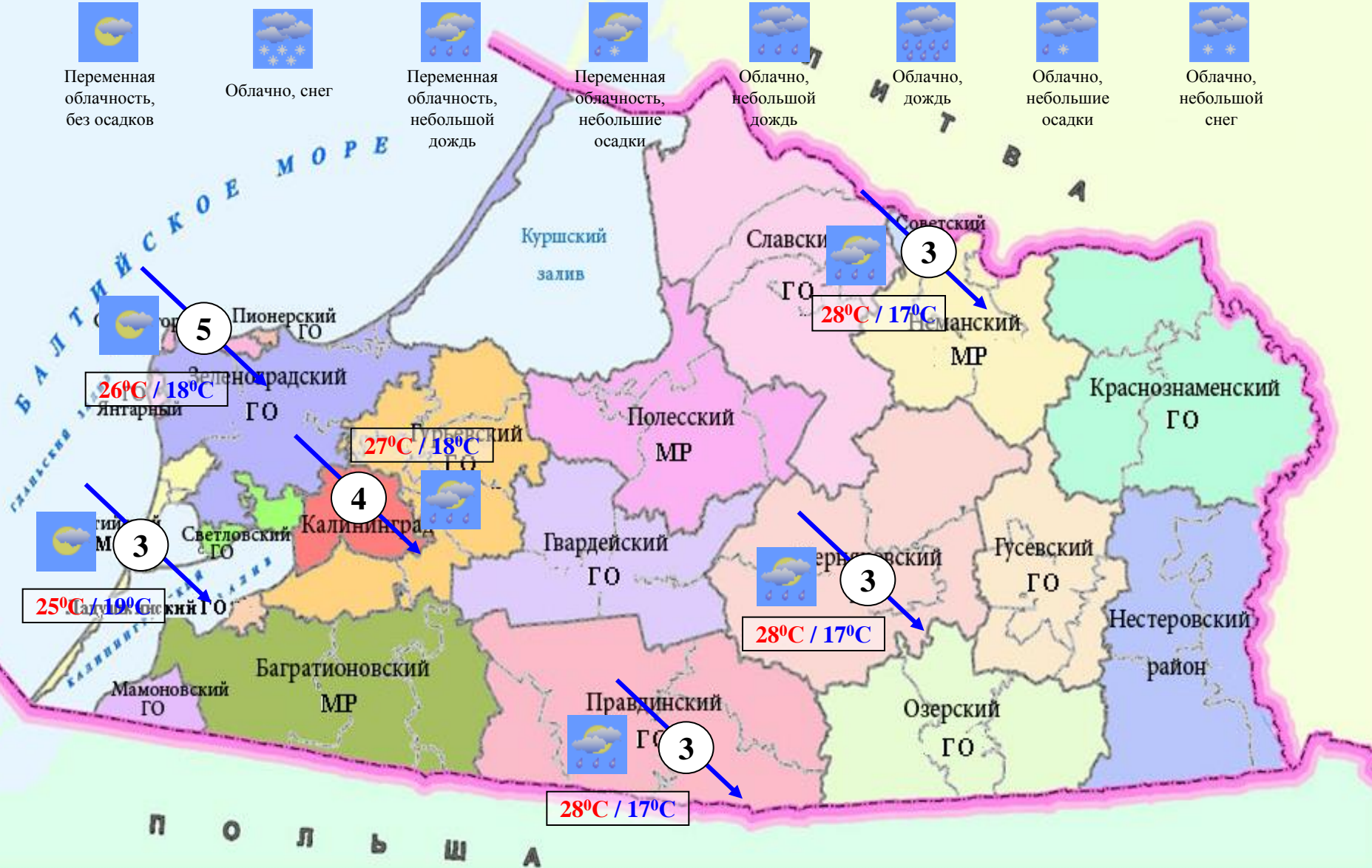
Облачно, дождь



Облачно, небольшие осадки

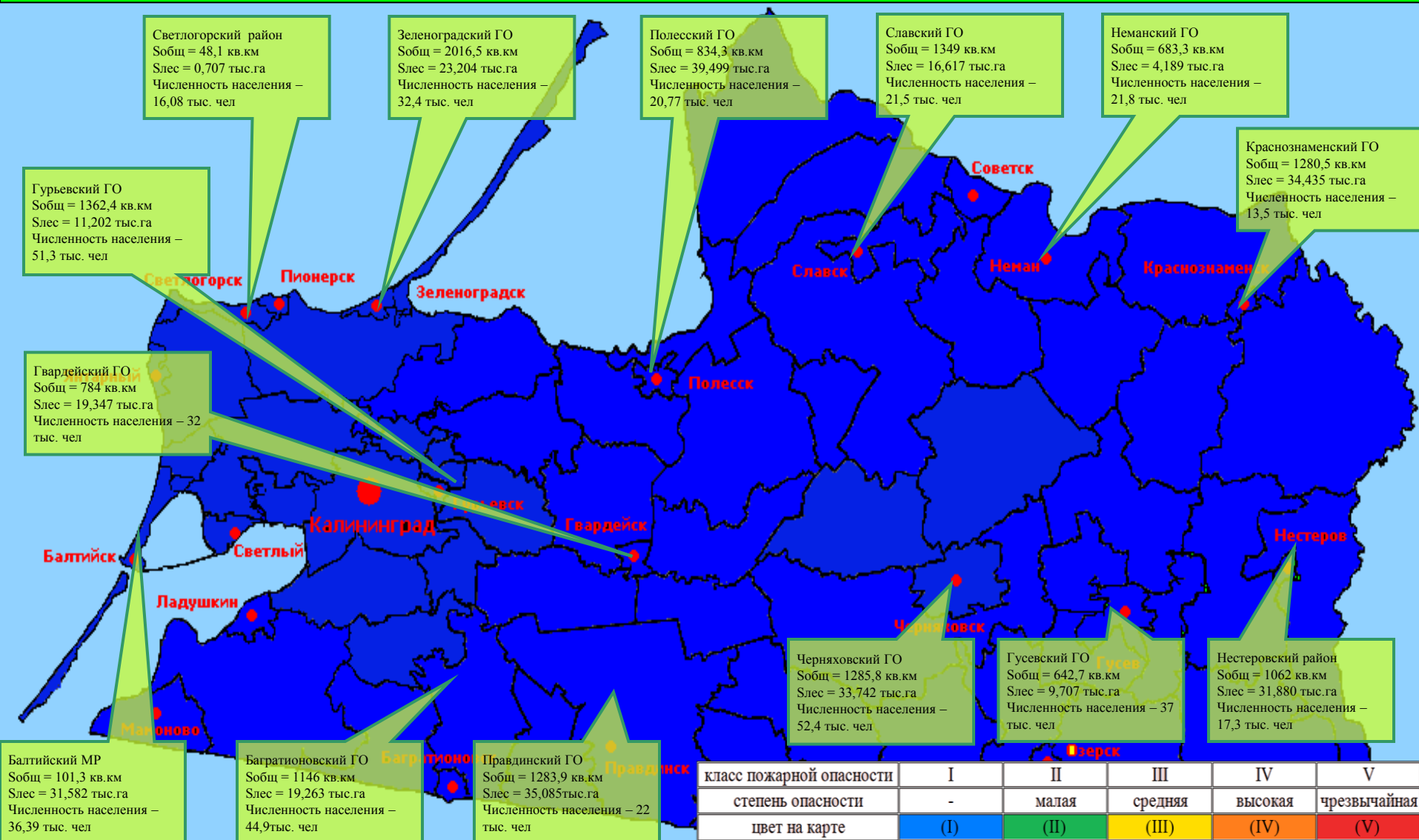


Облачно, небольшой снег



# ПОЖАРНАЯ ОПАСНОСТЬ ЛЕСОВ В КАЛИНИНГРАДСКОЙ ОБЛАСТИ ПО УСЛОВИЯМ ПОГОДЫ на 18 июля 2018 г.

По Калининградской области пожароопасность 1 класса.



класс пожарной опасности	I	II	III	IV	V
степень опасности	-	малая	средняя	высокая	чрезвычайная
цвет на карте	(I)	(II)	(III)	(IV)	(V)

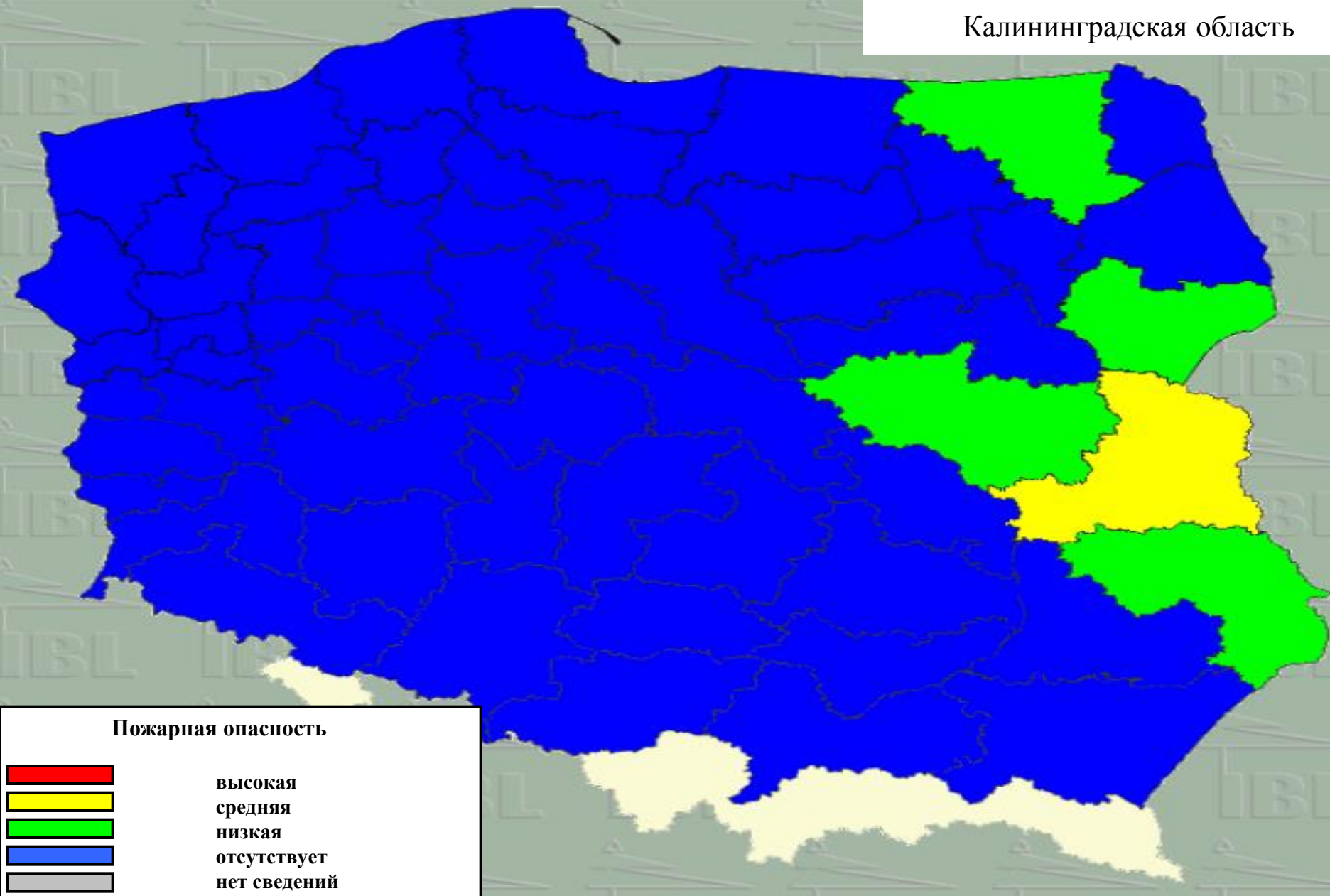
**ПОЖАРНАЯ ОПАСНОСТЬ ЛЕСОВ НА ТЕРРИТОРИИ РЕСПУБЛИКИ ЛИТВЫ  
ПО УСЛОВИЯМ ПОГОДЫ  
на 18 июля 2018 г.**





**ПОЖАРНАЯ ОПАСНОСТЬ ЛЕСОВ НА ТЕРРИТОРИИ РЕСПУБЛИКИ ПОЛЬША  
ПО УСЛОВИЯМ ПОГОДЫ  
на 19 июля 2018 г.**

Калининградская область



**Пожарная опасность**

	высокая
	средняя
	низкая
	отсутствует
	нет сведений

**РИСКИ ВОЗНИКНОВЕНИЯ ЧС,  
СВЯЗАННЫХ С НЕБЛАГОПРИЯТНЫМИ ЯВЛЕНИЯМИ,  
НА ТЕРРИТОРИИ КАЛИНИНГРАДСКОЙ ОБЛАСТИ  
с 9.00 19 июля 2018 г. до 9.00 20 июля 2018 г.**

**Риск возникновения ЧС  
незначительный**

