

Государственное бюджетное учреждение Калининградской области
«Отряд государственной противопожарной службы и обеспечения мероприятий гражданской обороны»
ОТДЕЛ МОНИТОРИНГА И ПРОГНОЗИРОВАНИЯ ЧРЕЗВЫЧАЙНЫХ СИТУАЦИЙ
Centre of monitoring and forecasting of extreme situations

236003 г. Калининград, Московский пр-т, 188
тел., факс (4012) 311-288; E-mail: tcmp_klg@mail.ru

13 июля 2018 года

№ 612 – ОМП ЧС

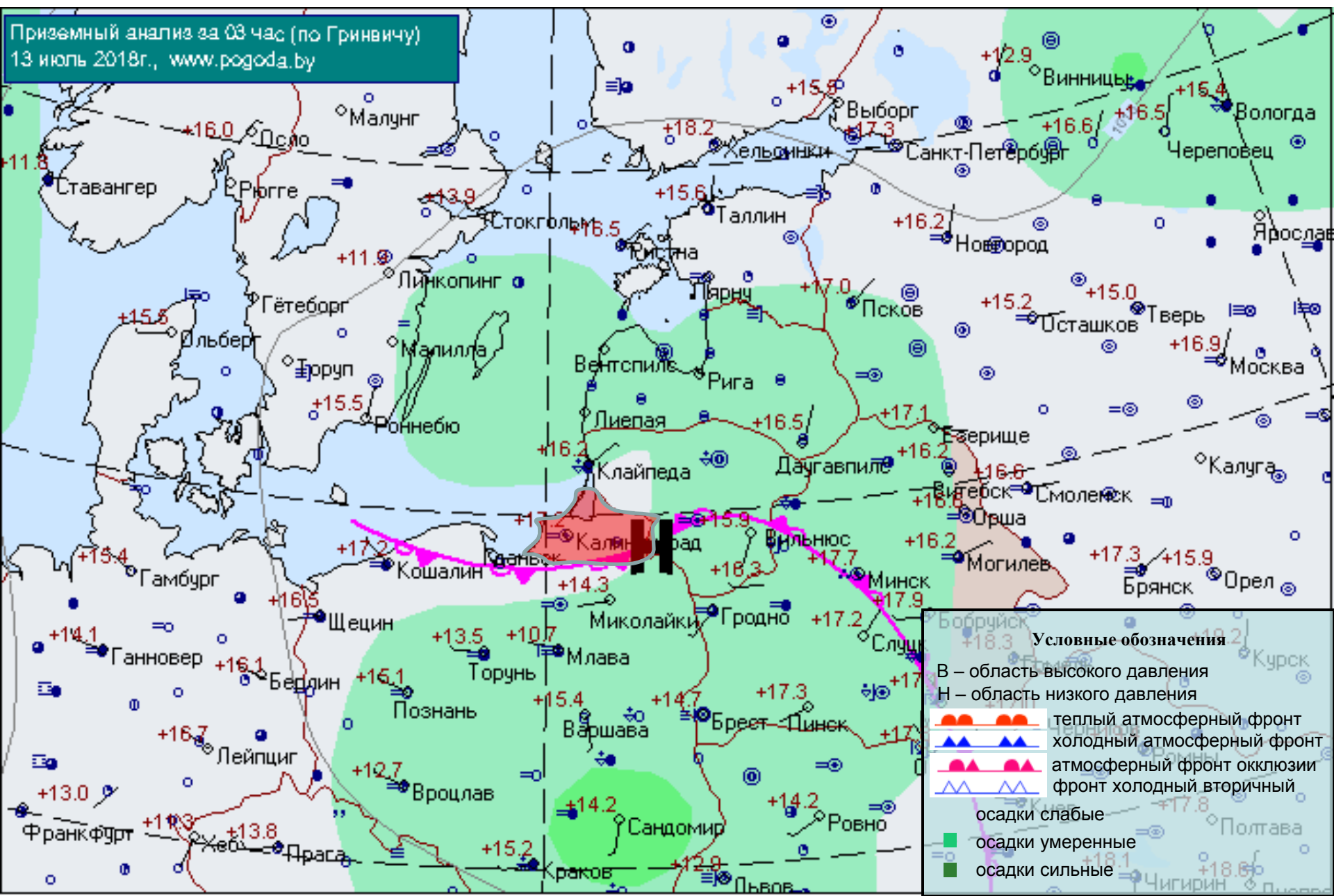
ОПЕРАТИВНЫЙ ЕЖЕДНЕВНЫЙ ПРОГНОЗ
чрезвычайных ситуаций с 13 июля 2018 года по 14 июля 2018 года
(графический вариант)

Дежурный ОМП ЧС

Е.В. Батынкова

СИНОПТИЧЕСКИЕ ПРОЦЕССЫ, ОБУСЛАВЛИВАЮЩИЕ МЕТЕОУСЛОВИЯ НА ТЕРРИТОРИИ КАЛИНИНГРАДСКОЙ ОБЛАСТИ на 05.00 13 июля 2018 г.

Приземный анализ за 03 час (по Гринвичу)
13 июля 2018г., www.pogoda.by



- Условные обозначения**
- В – область высокого давления
 - Н – область низкого давления
 - теплый атмосферный фронт
 - холодный атмосферный фронт
 - атмосферный фронт окклюзии
 - фронт холодный вторичный
 - осадки слабые
 - осадки умеренные
 - осадки сильные

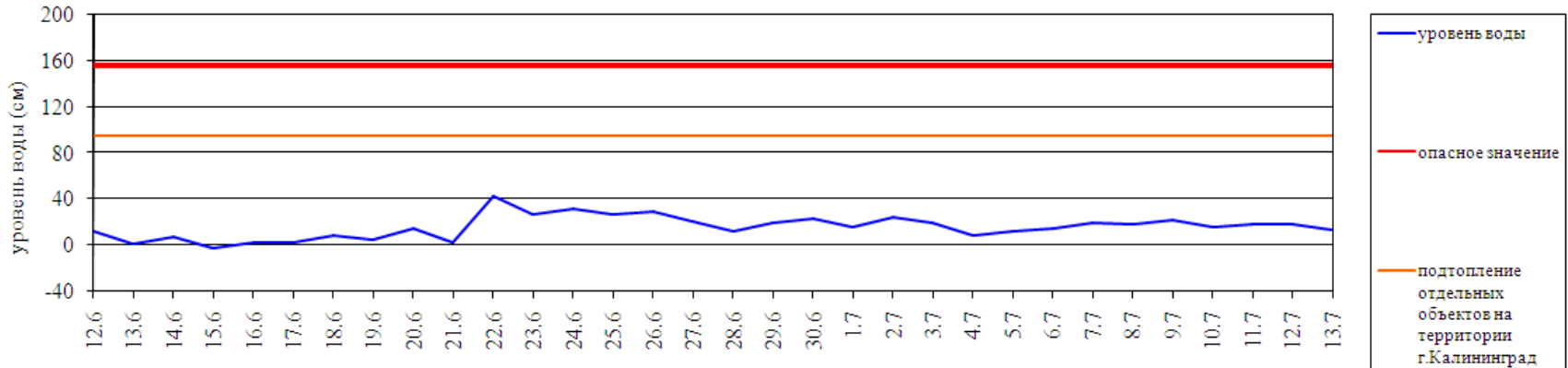
ГИДРОЛОГИЧЕСКИЙ МОНИТОРИНГ

(информация Калининградского ЦГМС, Администрации Морского порта Калининград)
на 8.00 13 июля 2018 г.

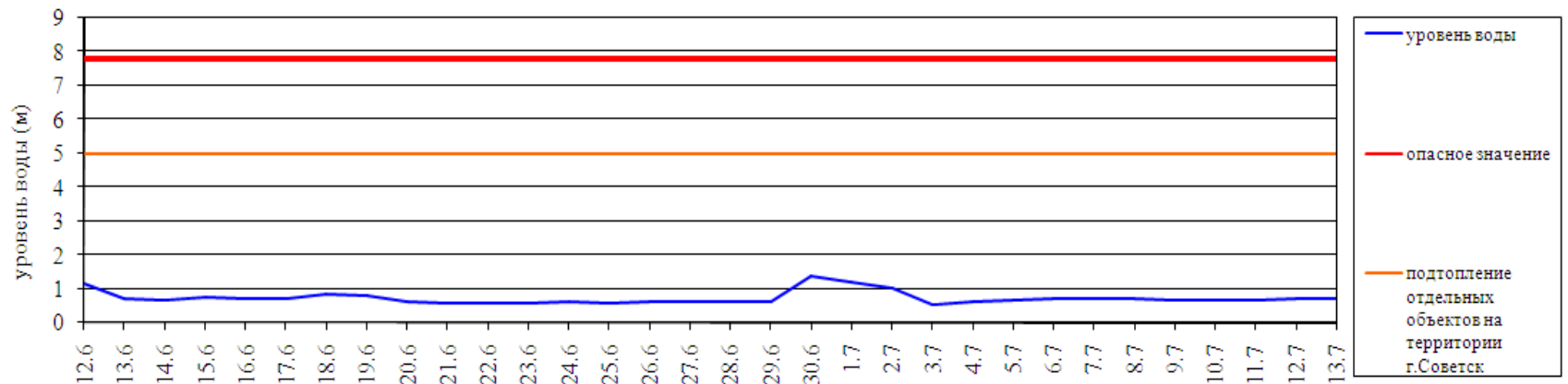
Паводковая обстановка (существенные изменения в режиме рек области):

уровни воды на реках области не приближаются к опасным значениям.

Уровень воды в р. Преголя относительно "0" поста МПК (г. Калининград)



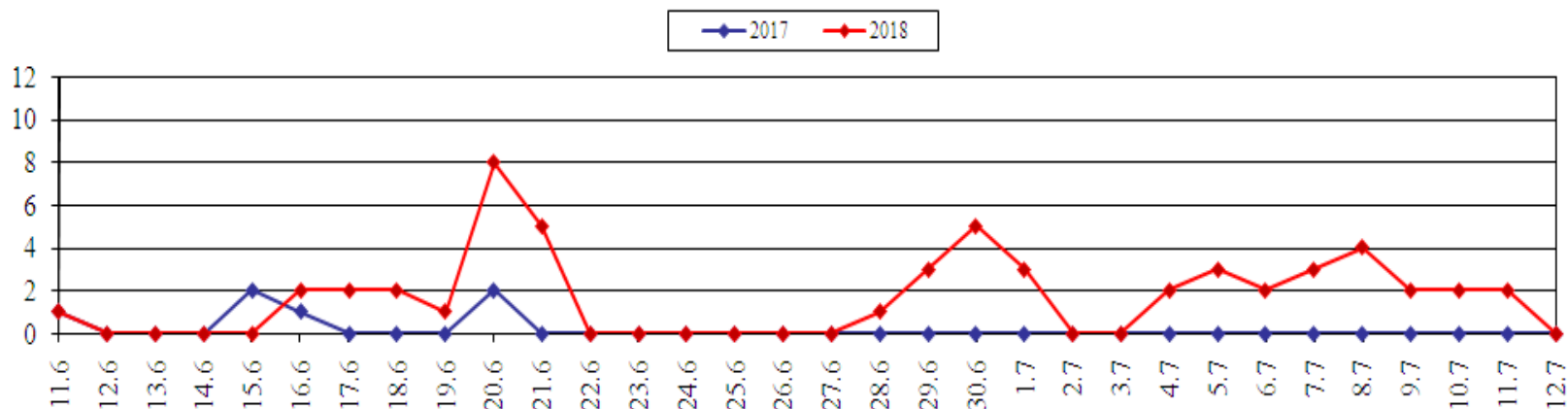
Уровень воды в р. Неман (г. Смалининкай, Литва)



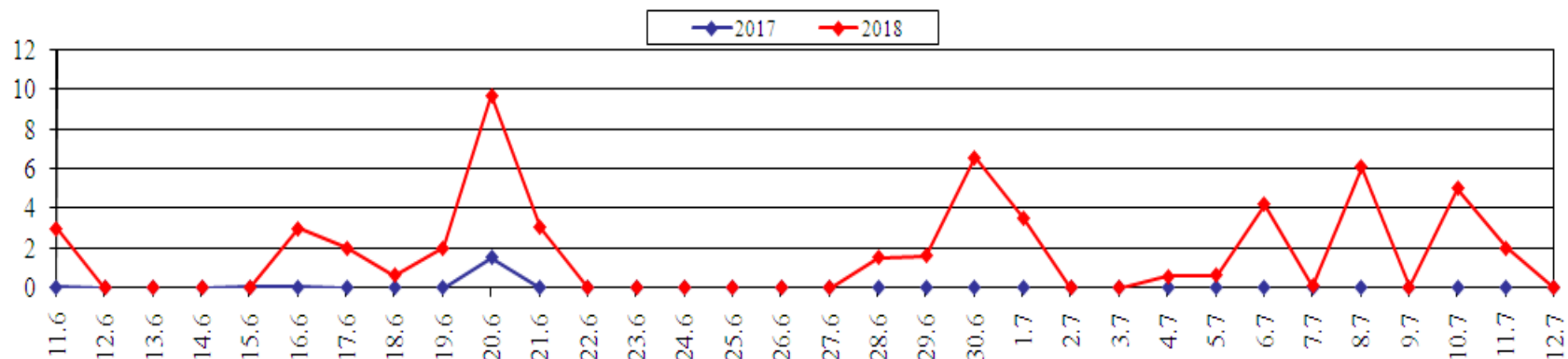
МОНИТОРИНГ ЛЕСОПОЖАРНОЙ ОБСТАНОВКИ на 12 июля 2018 г.

	За сутки	Всего в 2018 году
Количество природных пожаров:	0	1177
в том числе ландшафтных пожаров:	0	1165
в том числе лесных пожаров:	0	12
Действующие лесные пожары	нет	

Количество ландшафтных пожаров (2017, 2018 гг., июнь- июль)



Площадь ландшафтных пожаров, га (2017, 2018 гг., июнь - июль)



МЕТЕОРОЛОГИЧЕСКИЙ ПРОГНОЗ ПО ТЕРРИТОРИИ КАЛИНИНГРАДСКОЙ ОБЛАСТИ с 9.00 13 июля 2018 г. до 9.00 14 июля 2018 г.

	День	Ночь
Облачность	облачно с прояснениями	облачно с прояснениями
Осадки	кратковременные дожди, местами сильные	кратковременные дожди
Ветер	переменных направлений 2-6 м/с, вечером западный, северо-западный 5-10 м/с, при грозе порывы 12-16 м/с	северо-западный 5-10 м/с, при грозе порывистый
Температура	+19... +24°C	+13... +17°C
Явления	местами гроза	гроза
Видимость	3-7 км, в дожде местами 1-2 км	4-7 км

Метеорологические явления, способные вызвать ЧС, не прогнозируются.



ДЕТАЛИЗИРОВАННЫЙ МЕТЕОРОЛОГИЧЕСКИЙ ПРОГНОЗ ПО КАЛИНИНГРАДСКОЙ ОБЛАСТИ с 9.00 13 июля 2018 г. до 9.00 14 июля 2018 г.

Условные обозначения



Переменная облачность, без осадков



Облачно, снег



Переменная облачность, небольшой дождь



Переменная облачность, небольшие осадки



Облачно, небольшой дождь



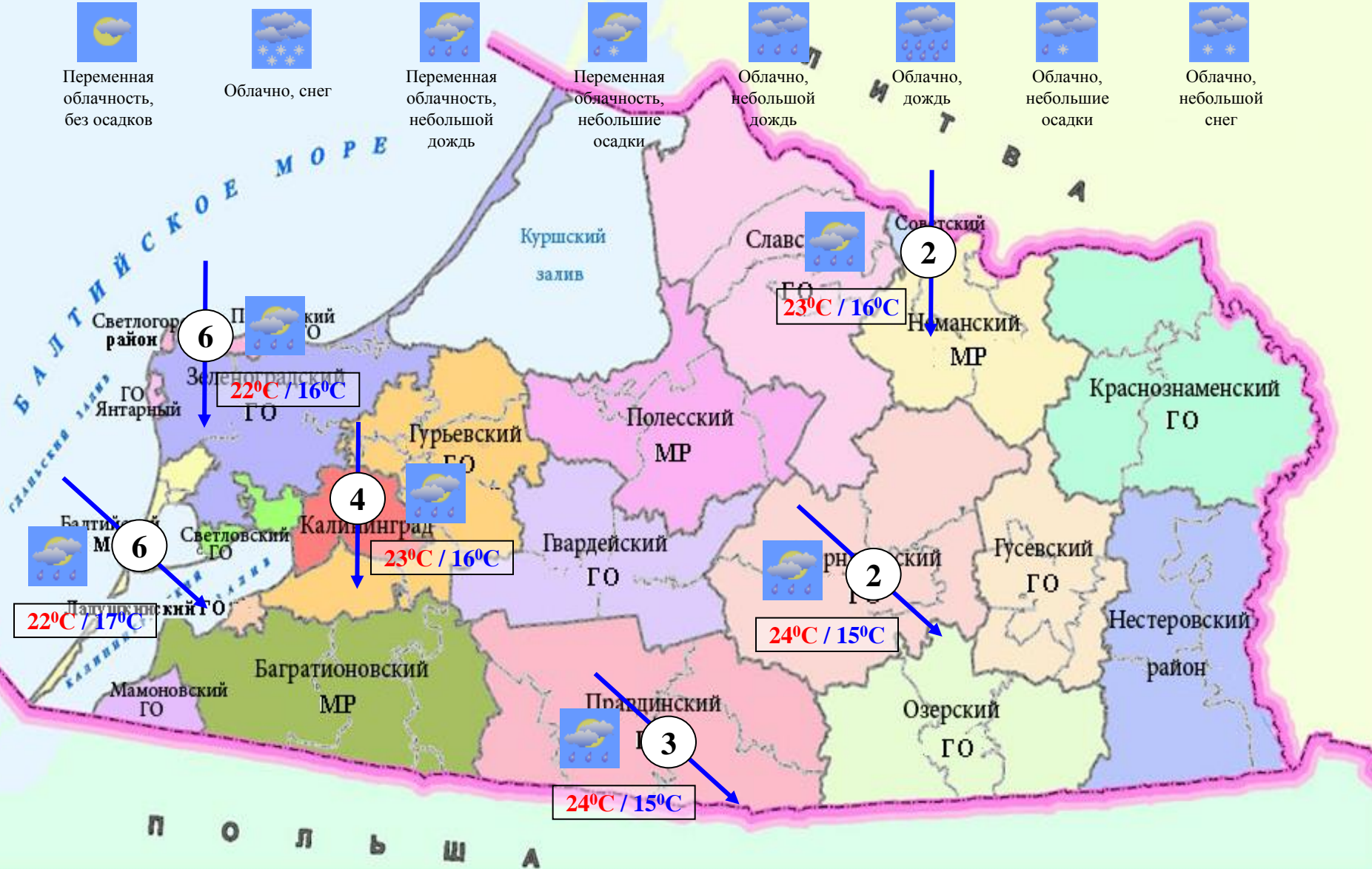
Облачно, дождь



Облачно, небольшие осадки

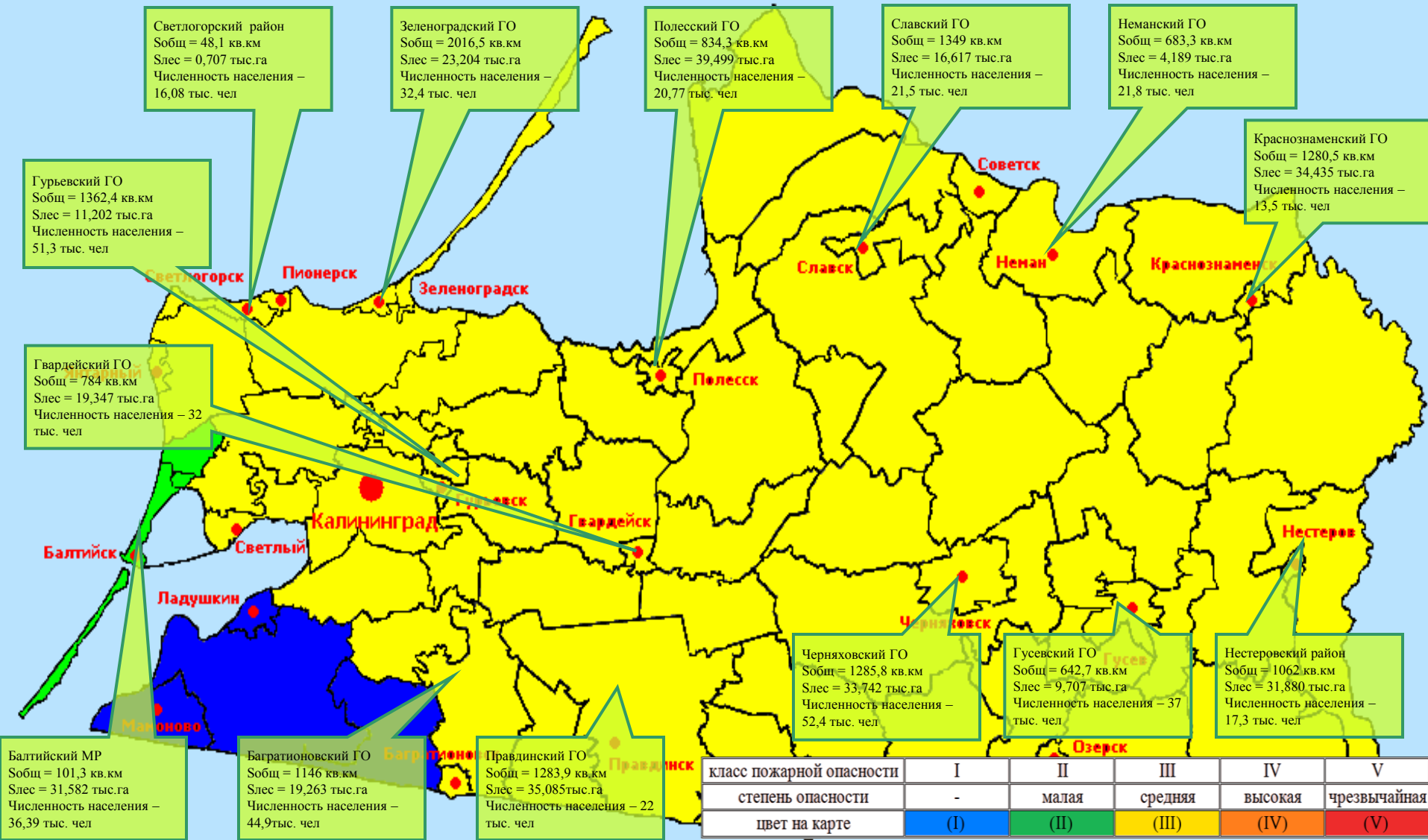


Облачно, небольшой снег



ПОЖАРНАЯ ОПАСНОСТЬ ЛЕСОВ В КАЛИНИНГРАДСКОЙ ОБЛАСТИ ПО УСЛОВИЯМ ПОГОДЫ на 12 июля 2018 г.

По Калининградской области 13-15 июля пожароопасность ожидается преимущественно 1-2 класса.

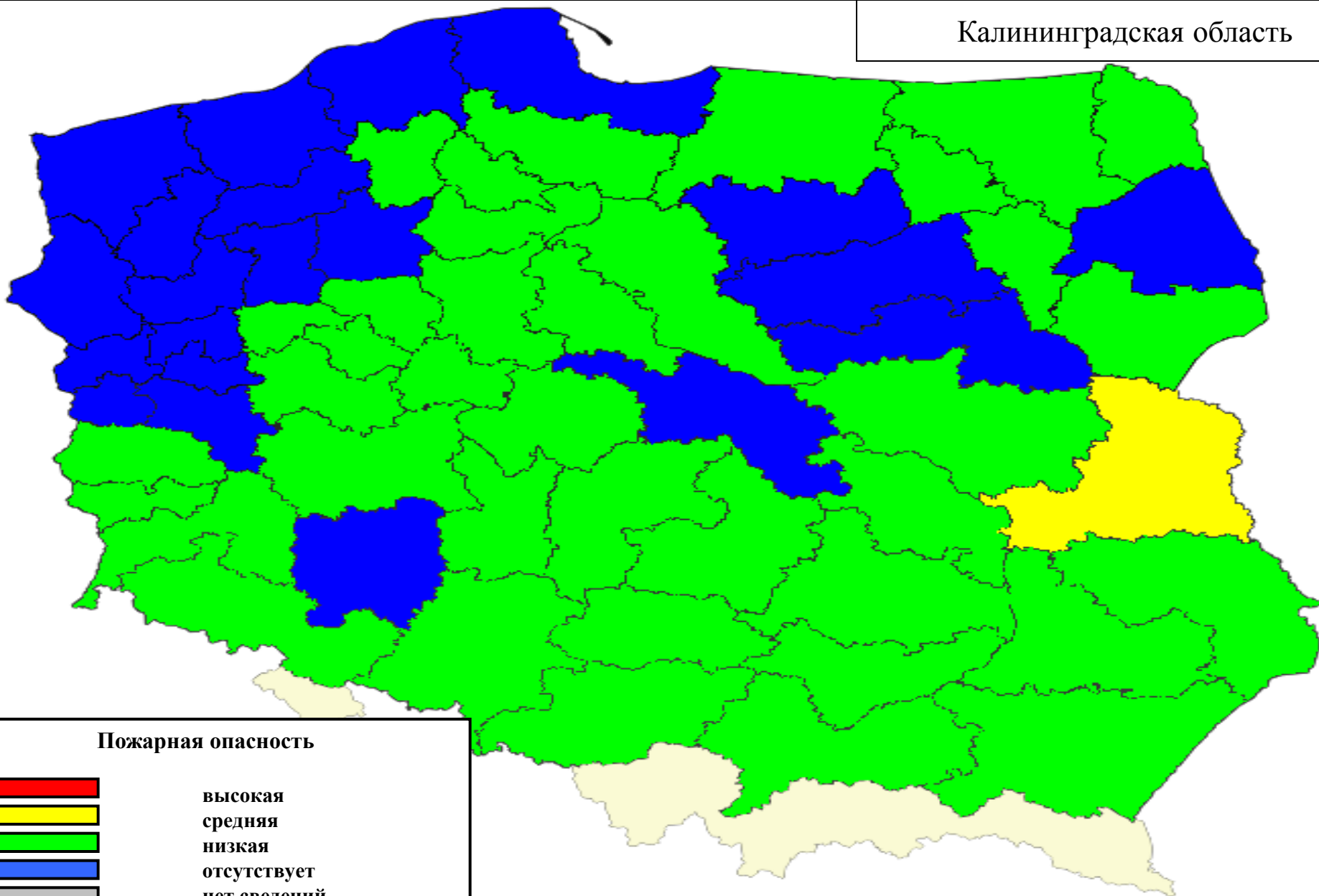


ПОЖАРНАЯ ОПАСНОСТЬ ЛЕСОВ НА ТЕРРИТОРИИ РЕСПУБЛИКИ ЛИТВЫ ПО УСЛОВИЯМ ПОГОДЫ на 12 июля 2018 г.



**ПОЖАРНАЯ ОПАСНОСТЬ ЛЕСОВ НА ТЕРРИТОРИИ РЕСПУБЛИКИ ПОЛЬША
ПО УСЛОВИЯМ ПОГОДЫ
на 13 июля 2018 г.**

Калининградская область



**РИСКИ ВОЗНИКНОВЕНИЯ ЧС,
СВЯЗАННЫХ С НЕБЛАГОПРИЯТНЫМИ ЯВЛЕНИЯМИ,
НА ТЕРРИТОРИИ КАЛИНИНГРАДСКОЙ ОБЛАСТИ
с 9.00 13 июля 2018 г. до 9.00 14 июля 2018 г.**

**Риск возникновения ЧС
незначительный**

