

Государственное бюджетное учреждение Калининградской области  
«Отряд государственной противопожарной службы и обеспечения мероприятий гражданской обороны»  
**ОТДЕЛ МОНИТОРИНГА И ПРОГНОЗИРОВАНИЯ ЧРЕЗВЫЧАЙНЫХ СИТУАЦИЙ**  
**Centre of monitoring and forecasting of extreme situations**

*236003 г. Калининград, Московский пр-т, 188*  
*тел., факс (4012) 311-288; E-mail: [tcmp\\_klg@mail.ru](mailto:tcmp_klg@mail.ru)*

20 июня 2018 года

№ 537 – ОМП ЧС

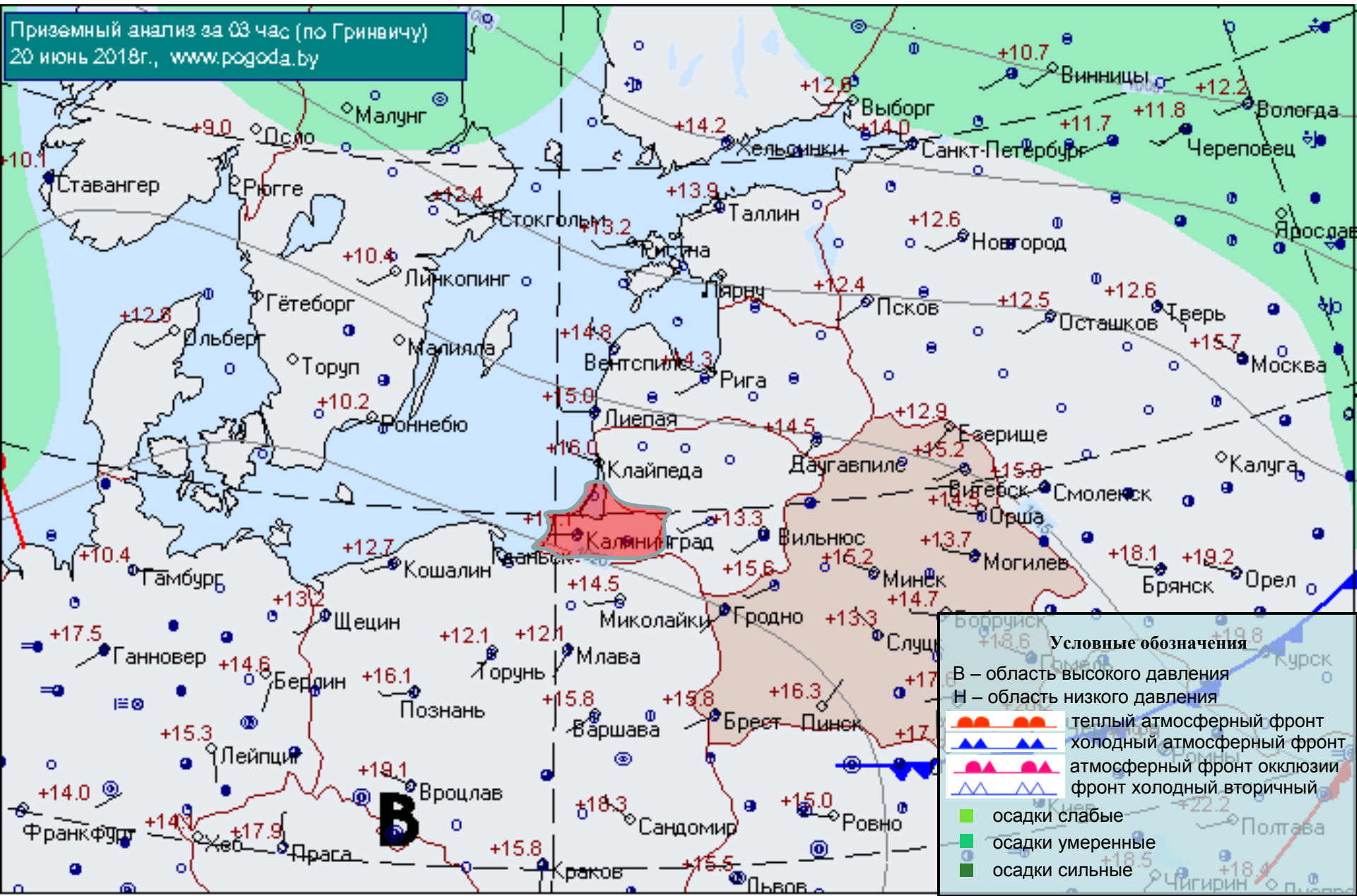
**ОПЕРАТИВНЫЙ ЕЖЕДНЕВНЫЙ ПРОГНОЗ**  
чрезвычайных ситуаций с 20 июня 2018 года по 21 июня 2018 года  
(графический вариант)

Дежурный ОМП ЧС

Е.В. Батынкова

# СИНОПТИЧЕСКИЕ ПРОЦЕССЫ, ОБУСЛАВЛИВАЮЩИЕ МЕТЕОУСЛОВИЯ НА ТЕРРИТОРИИ КАЛИНИНГРАДСКОЙ ОБЛАСТИ на 05.00 20 июня 2018 г.

Приземный анализ за 03 час (по Гринвичу)  
20 июня 2018г., [www.pogoda.by](http://www.pogoda.by)



**Условные обозначения**

- В – область высокого давления
- Н – область низкого давления
- теплый атмосферный фронт
- холодный атмосферный фронт
- атмосферный фронт окклюзии
- фронт холодный вторичный
- осадки слабые
- осадки умеренные
- осадки сильные

# ГИДРОЛОГИЧЕСКИЙ МОНИТОРИНГ

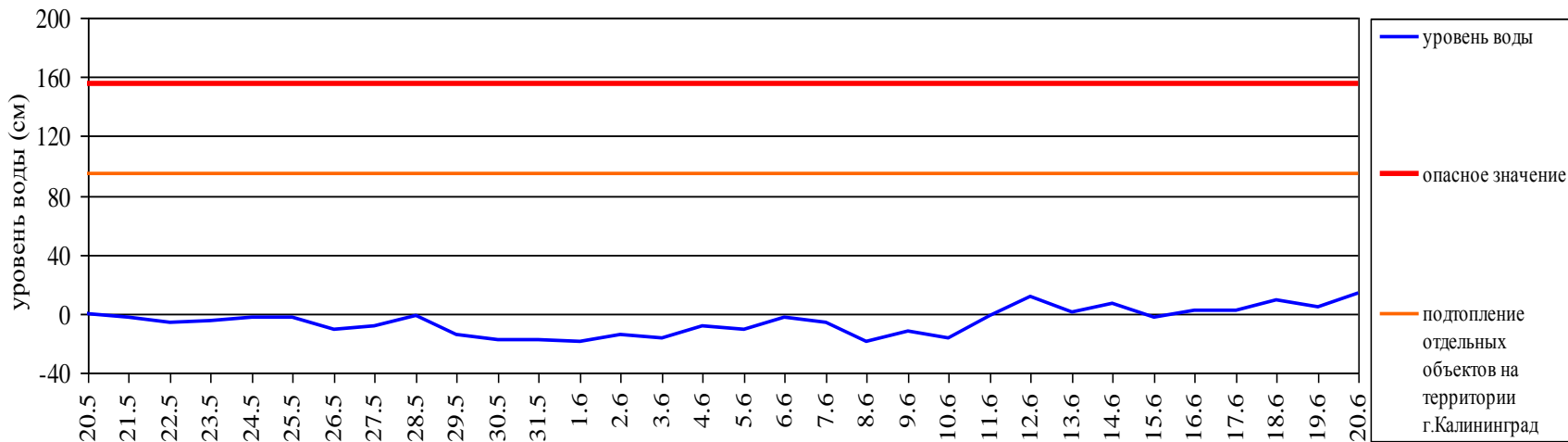
(информация Калининградского ЦГМС, Администрации Морского порта Калининград)

на 8.00 20 июня 2018 г.

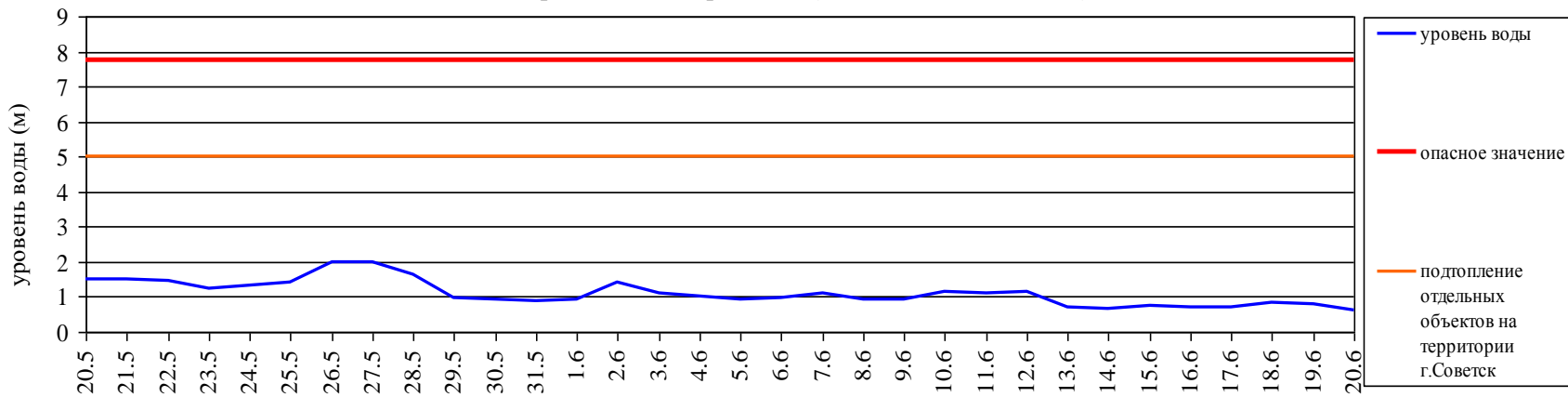
Паводковая обстановка (существенные изменения в режиме рек области):

уровни воды на реках области не приближаются к опасным значениям.

Уровень воды в р. Преголя относительно "0" поста МПК (г. Калининград)



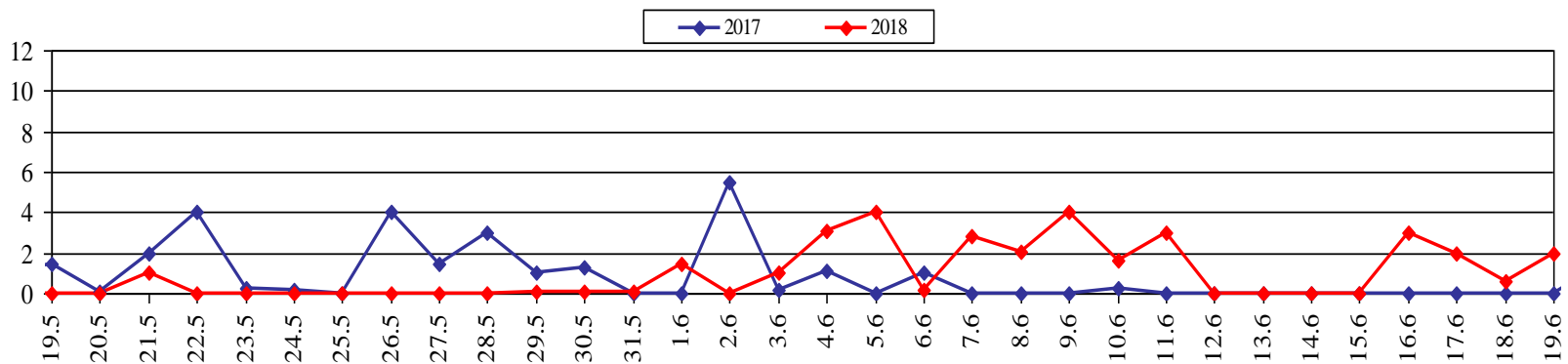
Уровень воды в р. Неман (г. Смалининкай, Литва)



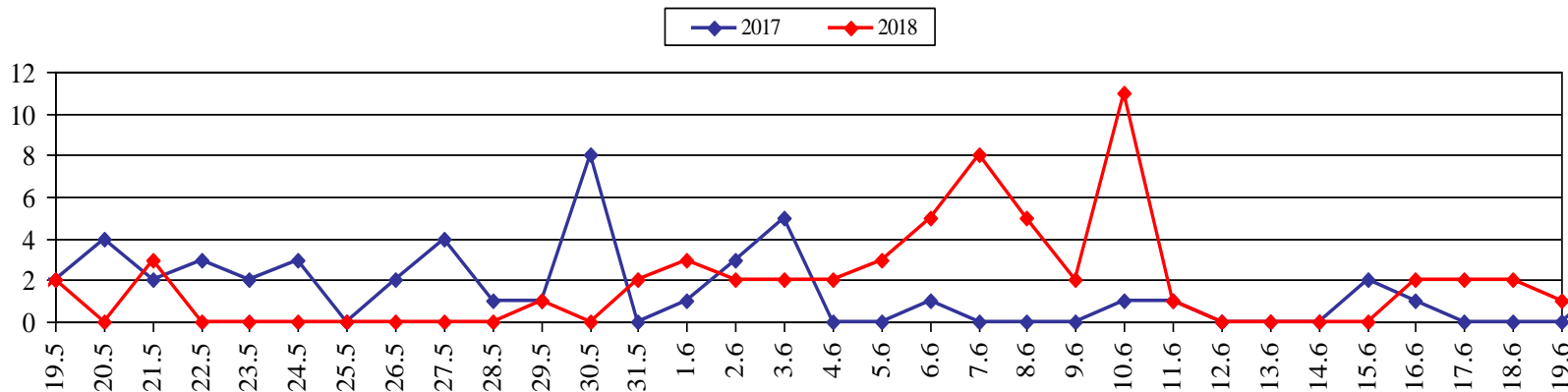
# МОНИТОРИНГ ЛЕСОПОЖАРНОЙ ОБСТАНОВКИ на 19 июня 2018 г.

	За сутки	Всего в 2018 году
Количество природных пожаров:	<b>1</b>	<b>1129</b>
в том числе ландшафтных пожаров:	<b>1</b>	<b>1122</b>
в том числе лесных пожаров:	<b>0</b>	<b>7</b>
Действующие лесные пожары	<b>нет</b>	

Площадь ландшафтных пожаров, га (2017, 2018 гг., май - июнь)



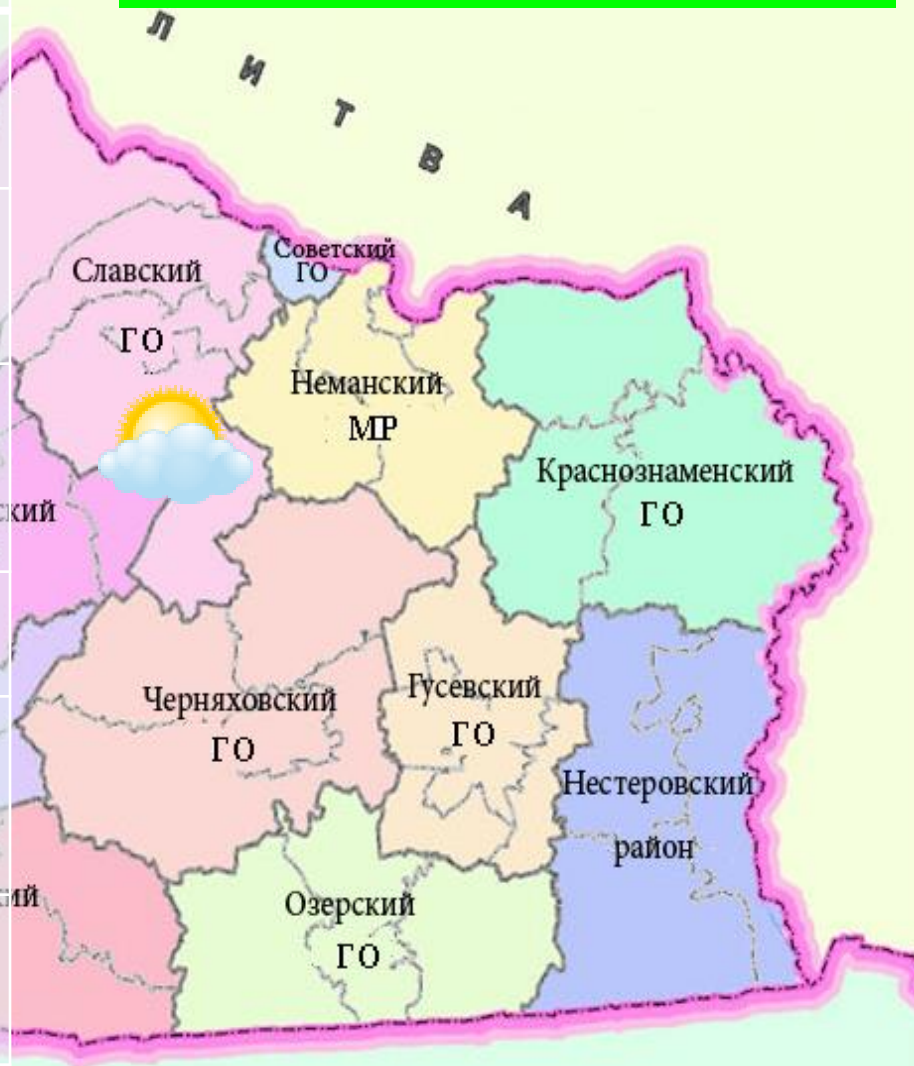
Количество ландшафтных пожаров (2017, 2018 гг., май - июнь)



# МЕТЕОРОЛОГИЧЕСКИЙ ПРОГНОЗ ПО ТЕРРИТОРИИ КАЛИНИНГРАДСКОЙ ОБЛАСТИ с 9.00 20 июня 2018 г. до 9.00 21 июня 2018 г.

	День	Ночь
Облачность	облачно с прояснениями	облачно с прояснениями
Осадки	без существенных осадков	без осадков
Ветер	западный, юго-западный 5-10 м/с	юго-западный, южный 5-10 м/с
Температура	+17... +22°C	+11... +16°C
Явления	нет	нет
Видимость	4-7 км	4-6 км

**Метеорологические явления, способные вызвать ЧС, не прогнозируются.**



# ДЕТАЛИЗИРОВАННЫЙ МЕТЕОРОЛОГИЧЕСКИЙ ПРОГНОЗ ПО КАЛИНИНГРАДСКОЙ ОБЛАСТИ с 9.00 20 июня 2018 г. до 9.00 21 июня 2018 г.

## Условные обозначения



Переменная облачность, без осадков



Облачно, снег



Переменная облачность, небольшой дождь



Переменная облачность, небольшие осадки



Облачно, небольшой дождь



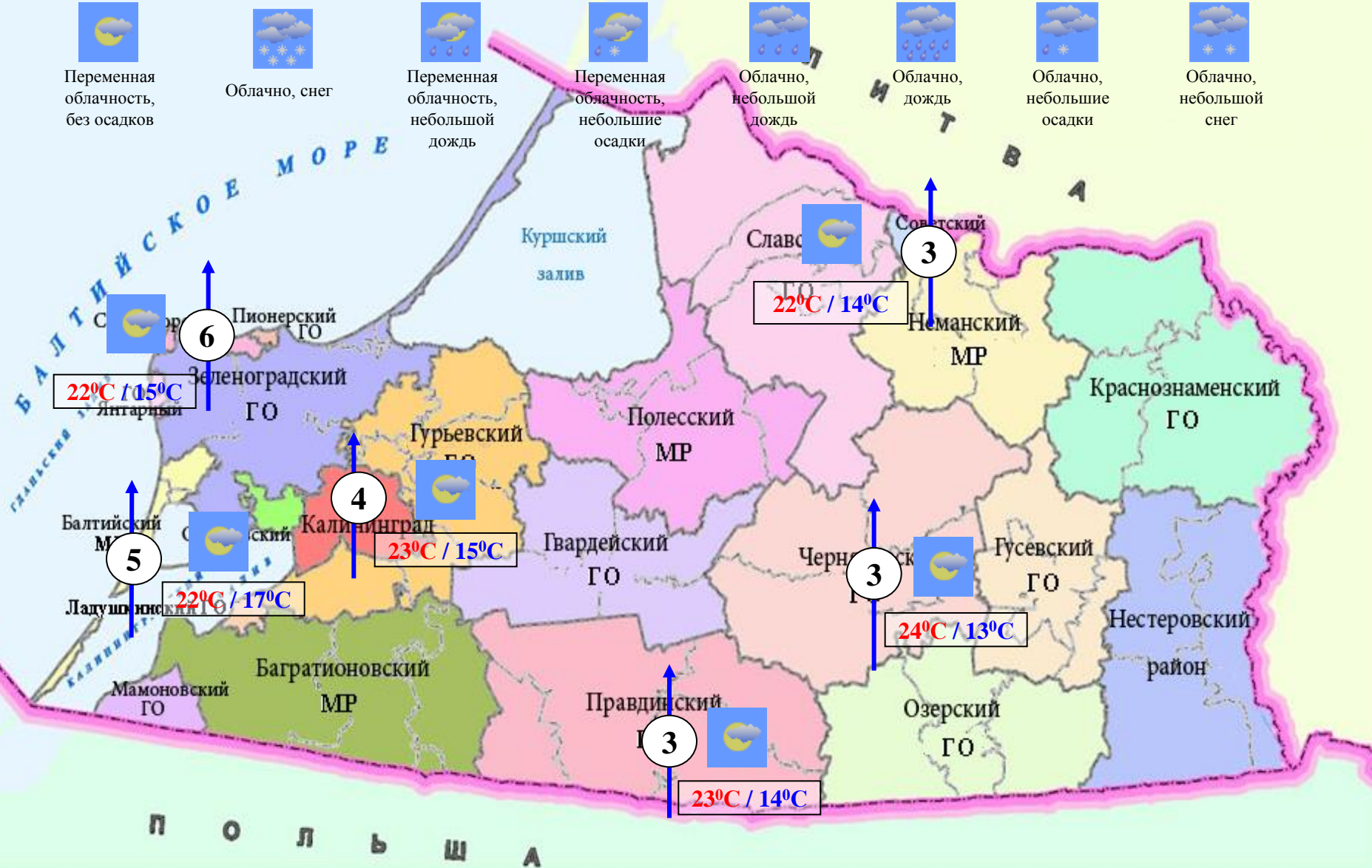
Облачно, дождь



Облачно, небольшие осадки

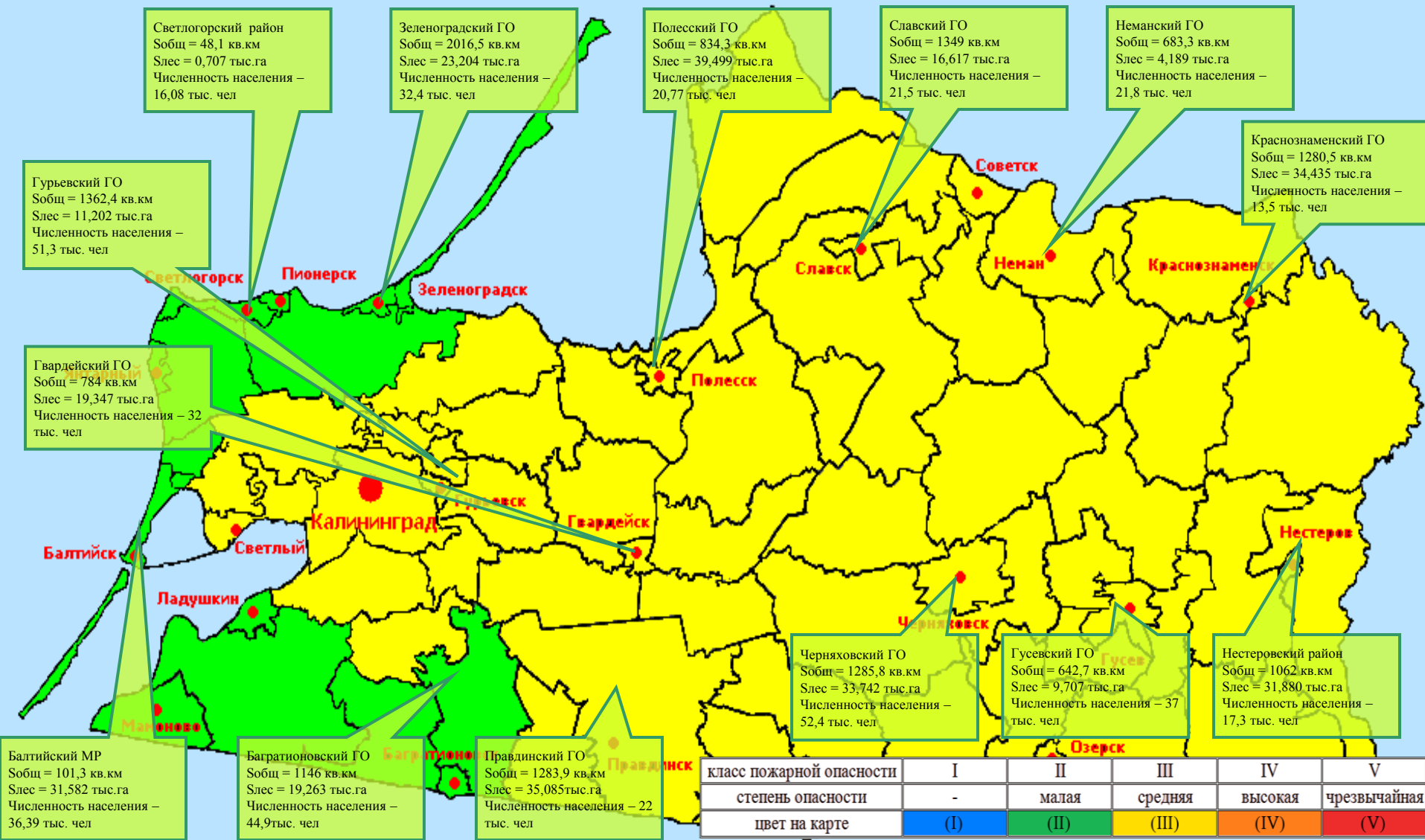


Облачно, небольшой снег



# ПОЖАРНАЯ ОПАСНОСТЬ ЛЕСОВ В КАЛИНИНГРАДСКОЙ ОБЛАСТИ ПО УСЛОВИЯМ ПОГОДЫ на 19 июня 2018 г.

По Калининградской области 20.06.2018 сохранится пожароопасность преимущественно 3 класса,  
21-22.06.2018 после дождей понизится до 1-2 класса.







**ПОЖАРНАЯ ОПАСНОСТЬ ЛЕСОВ НА ТЕРРИТОРИИ РЕСПУБЛИКИ ЛИТВЫ  
ПО УСЛОВИЯМ ПОГОДЫ  
на 19 июня 2018 г.**



Калининградская область

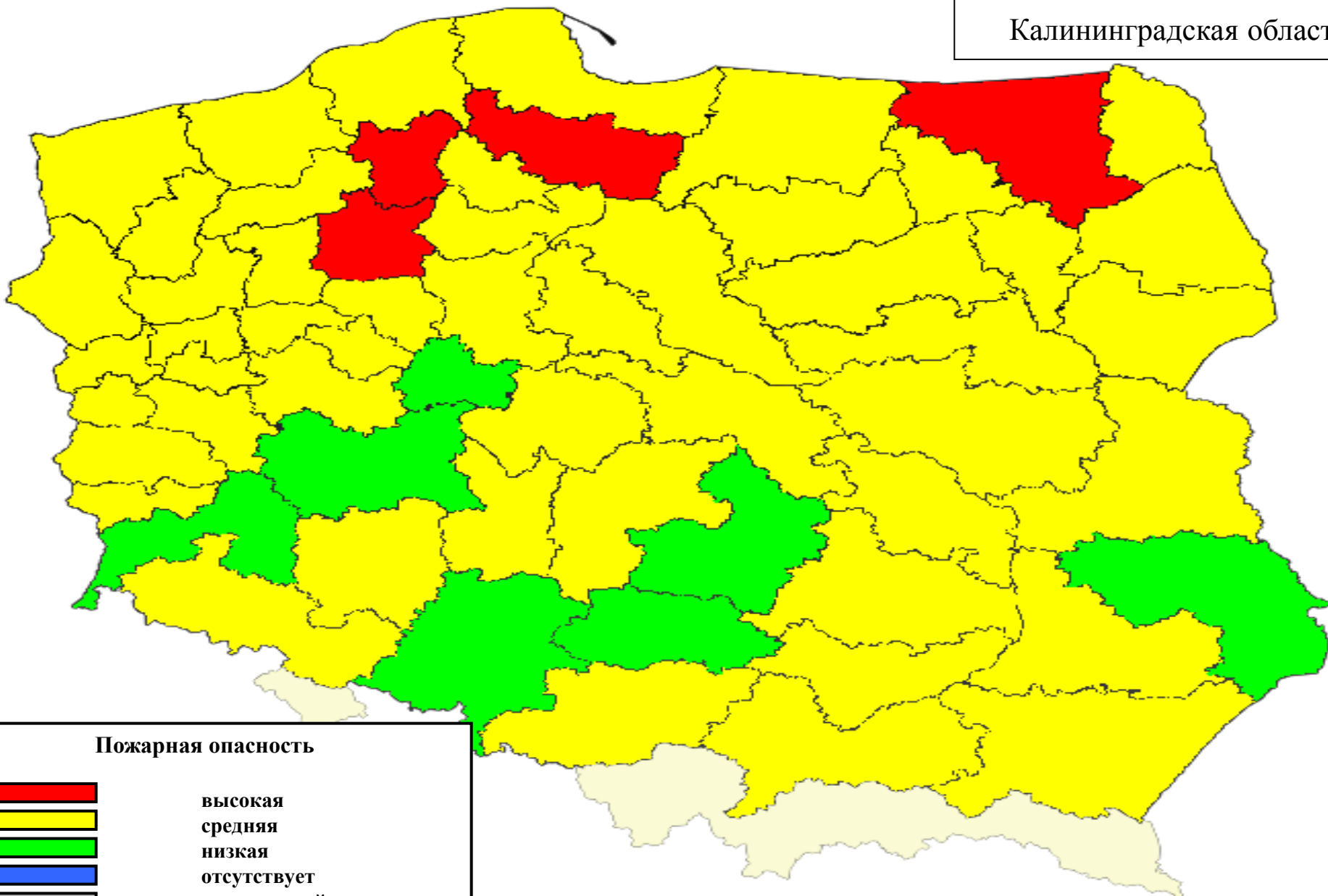
**Пожарная опасность**

	чрезвычайная
	высокая
	средняя
	низкая
	отсутствует



**ПОЖАРНАЯ ОПАСНОСТЬ ЛЕСОВ НА ТЕРРИТОРИИ РЕСПУБЛИКИ ПОЛЬША  
ПО УСЛОВИЯМ ПОГОДЫ  
на 20 июня 2018 г.**

Калининградская область



**РИСКИ ВОЗНИКНОВЕНИЯ ЧС,  
СВЯЗАННЫХ С НЕБЛАГОПРИЯТНЫМИ ЯВЛЕНИЯМИ,  
НА ТЕРРИТОРИИ КАЛИНИНГРАДСКОЙ ОБЛАСТИ  
с 9.00 20 июня 2018 г. до 9.00 21 июня 2018 г.**

**Риск возникновения ЧС  
незначительный**

