

Государственное бюджетное учреждение Калининградской области  
«Отряд государственной противопожарной службы и обеспечения мероприятий гражданской обороны»  
**ОТДЕЛ МОНИТОРИНГА И ПРОГНОЗИРОВАНИЯ ЧРЕЗВЫЧАЙНЫХ СИТУАЦИЙ**  
Centre of monitoring and forecasting of extreme situations

*236003 г. Калининград, Московский пр-т, 188*  
*тел., факс (4012) 311-288; E-mail: [tcmp\\_klg@mail.ru](mailto:tcmp_klg@mail.ru)*

31 мая 2018 года

№ 477 – ОМП ЧС

**ОПЕРАТИВНЫЙ ЕЖЕДНЕВНЫЙ ПРОГНОЗ**  
**чрезвычайных ситуаций с 31 мая 2018 года по 1 июня 2018 года**  
**(графический вариант)**

Дежурный ОМП ЧС

Е.В. Батынкова



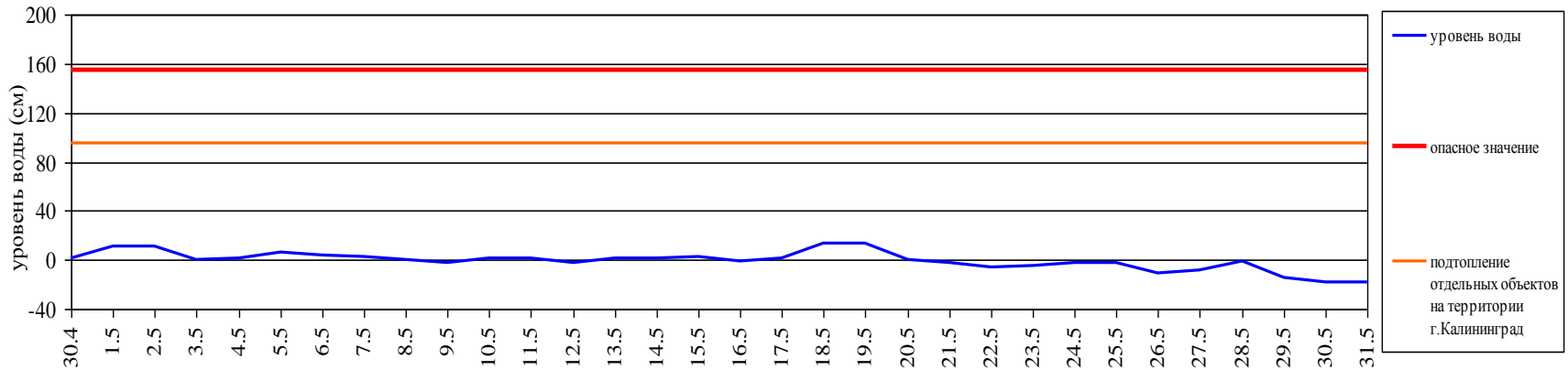
# ГИДРОЛОГИЧЕСКИЙ МОНИТОРИНГ

(информация Калининградского ЦГМС, Администрации Морского порта Калининград)  
на 8.00 31 мая 2018 г.

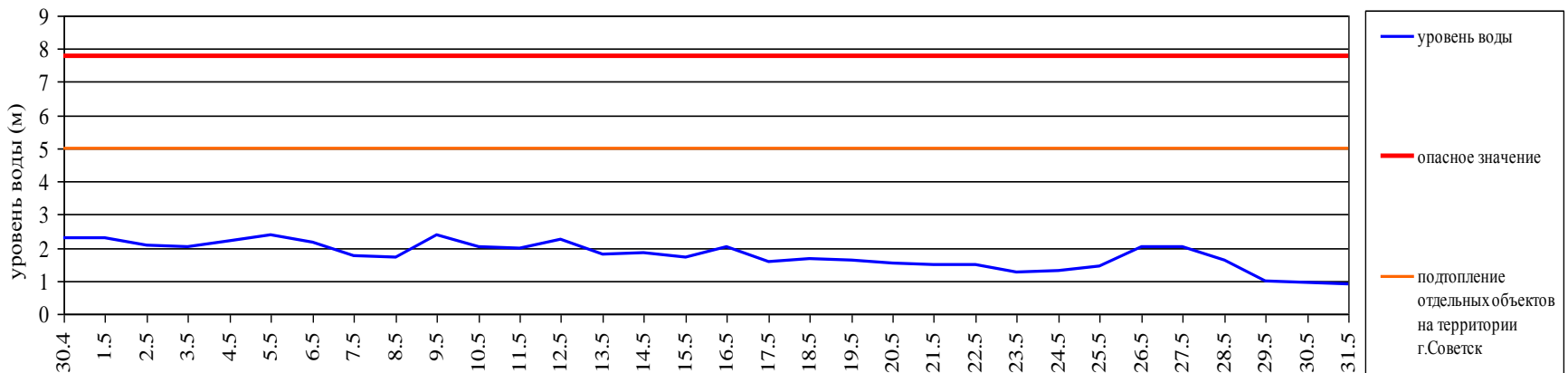
**Паводковая обстановка (существенные изменения в режиме рек области):**

**уровни воды на реках области не приближаются к опасным значениям.**

Уровень воды в р. Преголя относительно "0" поста МПК (г. Калининград)



Уровень воды в р. Неман (г. Смалининкай, Литва)

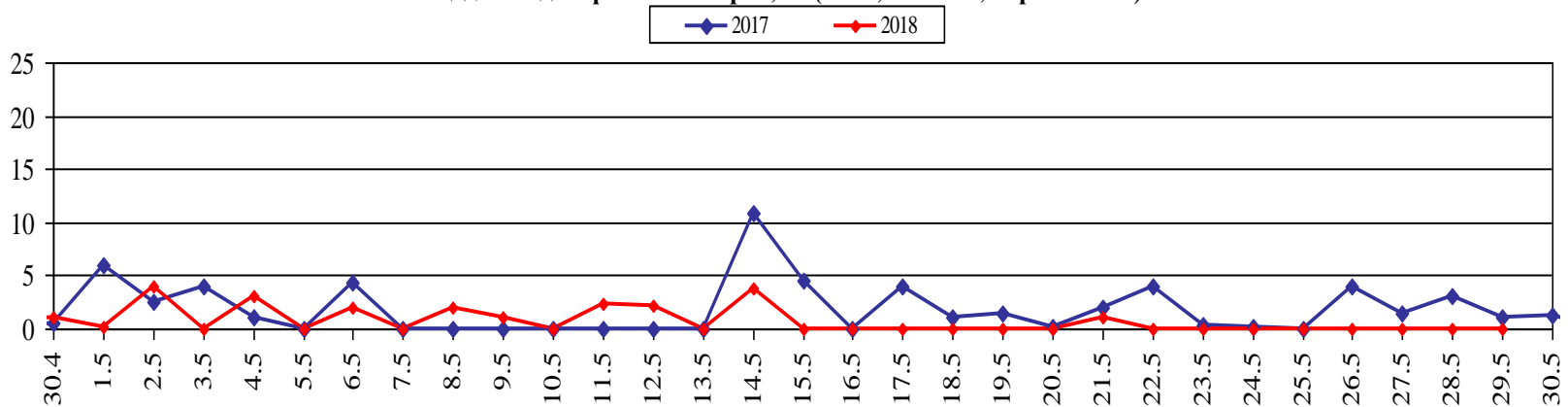


# МОНТОРИНГ ЛЕСОПОЖАРНОЙ ОБСТАНОВКИ

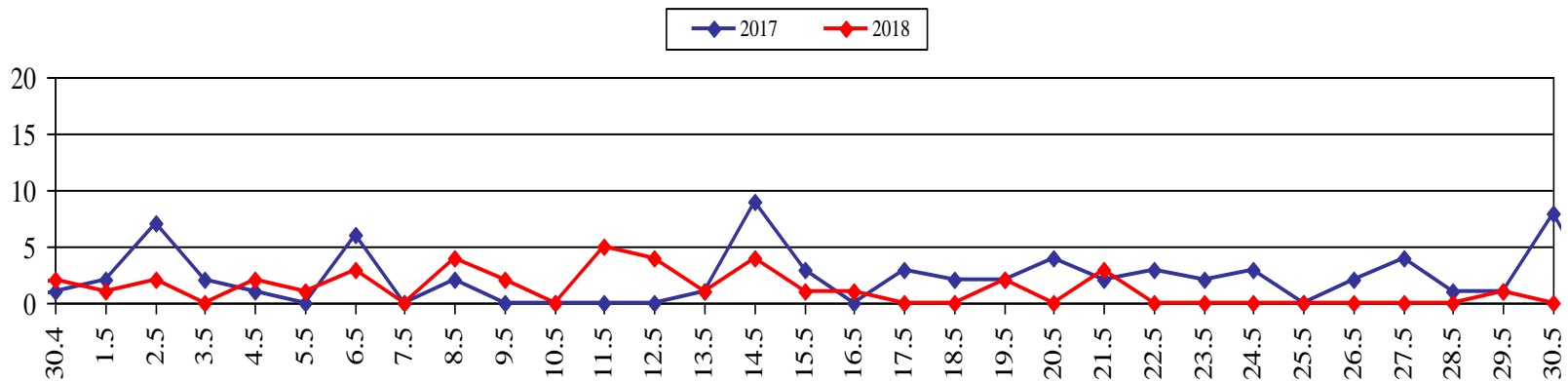
## на 30 мая 2018 г.

|                                  | За сутки   | Всего в 2018 году |
|----------------------------------|------------|-------------------|
| Количество природных пожаров:    | <b>0</b>   | <b>1075</b>       |
| в том числе ландшафтных пожаров: | <b>0</b>   | <b>1069</b>       |
| в том числе лесных пожаров:      | <b>0</b>   | <b>6</b>          |
| Действующие лесные пожары        | <b>нет</b> |                   |

**Площадь ландшафтных пожаров, га (2017, 2018 гг., апрель- май)**



**Количество ландшафтных пожаров (2017, 2018 гг., апрель май)**



# МЕТЕОРОЛОГИЧЕСКИЙ ПРОГНОЗ ПО ТЕРРИТОРИИ КАЛИНИНГРАДСКОЙ ОБЛАСТИ с 9.00 31 мая 2018 г. до 9.00 1 июня 2018 г.

Метеорологические явления, способные вызвать ЧС, не прогнозируются. Жаркая погода и отсутствие осадков способствуют появлению природных пожаров.

|             | День                 | Ночь                             |
|-------------|----------------------|----------------------------------|
| Облачность  | небольшая облачность | переменная облачность            |
| Осадки      | без осадков          | без осадков                      |
| Ветер       | восточный 4-9 м/с    | восточный, юго-восточный 4-9 м/с |
| Температура | +20... +25°C         | +11... +14°C                     |
| Явления     | нет                  | нет                              |
| Видимость   | 4-7 км               | 4-6 км                           |



Л О Л Ь Ш А



# ДЕТАЛИЗИРОВАННЫЙ МЕТЕОРОЛОГИЧЕСКИЙ ПРОГНОЗ ПО КАЛИНИНГРАДСКОЙ ОБЛАСТИ с 9.00 31 мая 2018 г. до 9.00 1 июня 2018 г.

## Условные обозначения



Переменная облачность, без осадков



Облачно, снег



Переменная облачность, небольшой дождь



Переменная облачность, небольшие осадки



Облачно, небольшой дождь



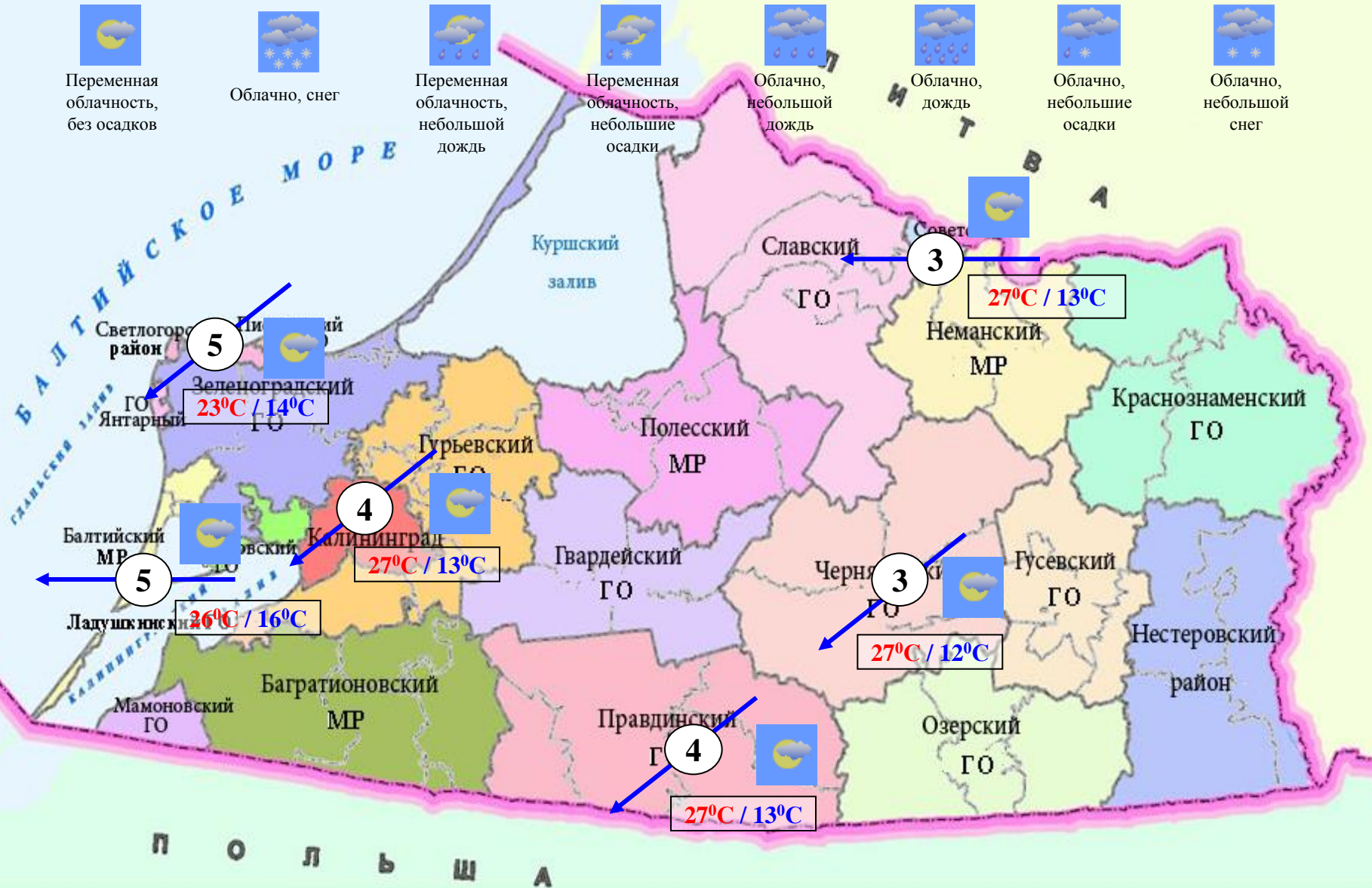
Облачно, дождь



Облачно, небольшие осадки

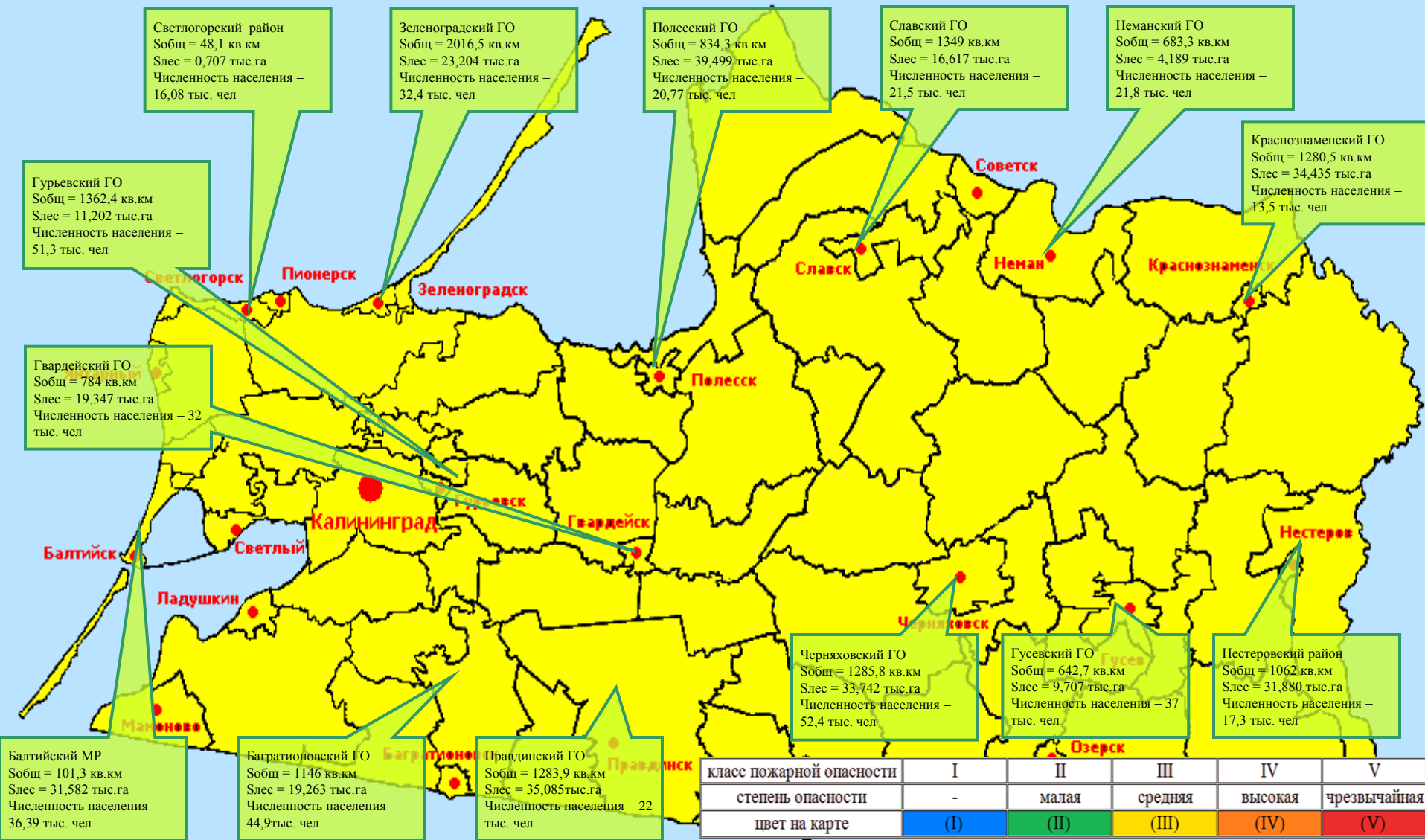


Облачно, небольшой снег



# ПОЖАРНАЯ ОПАСНОСТЬ ЛЕСОВ В КАЛИНИНГРАДСКОЙ ОБЛАСТИ ПО УСЛОВИЯМ ПОГОДЫ на 30 мая 2018 г.

На территории Калининградской области в ближайшие дни продолжится нарастание пожароопасности в пределах 3 класса.

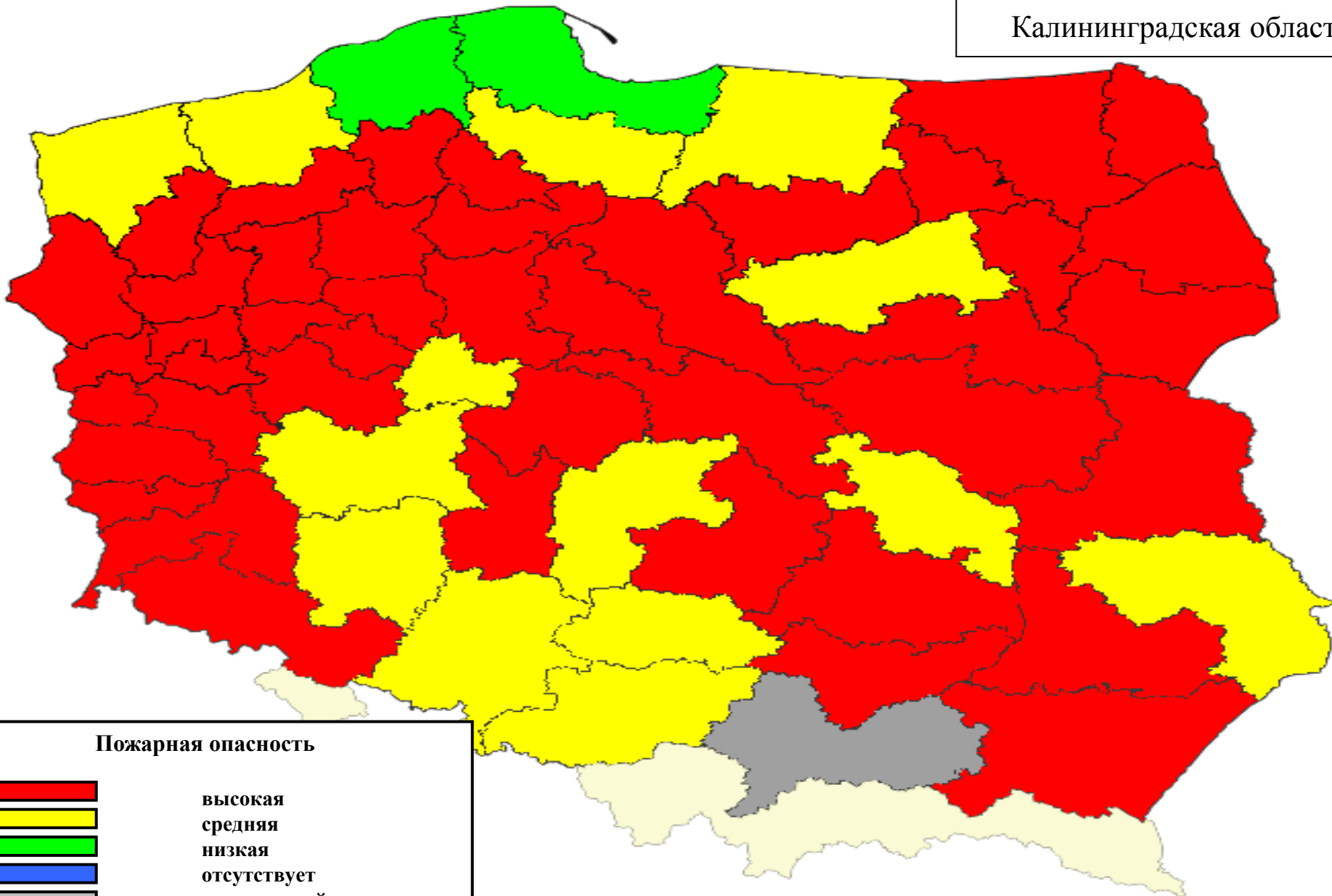






**ПОЖАРНАЯ ОПАСНОСТЬ ЛЕСОВ НА ТЕРРИТОРИИ РЕСПУБЛИКИ ПОЛЬША  
ПО УСЛОВИЯМ ПОГОДЫ  
на 31 мая 2018 г.**

Калининградская область



# РИСКИ ВОЗНИКНОВЕНИЯ ЧС, СВЯЗАННЫХ С НЕБЛАГОПРИЯТНЫМИ ЯВЛЕНИЯМИ, НА ТЕРРИТОРИИ КАЛИНИНГРАДСКОЙ ОБЛАСТИ

с 9.00 31 мая 2018 г. до 9.00 1 июня 2018 г.

Риск возникновения ЧС  
контролируемый

