

Государственное бюджетное учреждение Калининградской области
«Отряд государственной противопожарной службы и обеспечения мероприятий гражданской обороны»
ОТДЕЛ МОНИТОРИНГА И ПРОГНОЗИРОВАНИЯ ЧРЕЗВЫЧАЙНЫХ СИТУАЦИЙ
Centre of monitoring and forecasting of extreme situations

236003 г. Калининград, Московский пр-т, 188
тел., факс (4012) 311-288; E-mail: tcmp_klg@mail.ru

28 мая 2018 года

№ 466 – ОМП ЧС

ОПЕРАТИВНЫЙ ЕЖЕДНЕВНЫЙ ПРОГНОЗ
чрезвычайных ситуаций с 28 мая 2018 года по 29 мая 2018 года
(графический вариант)

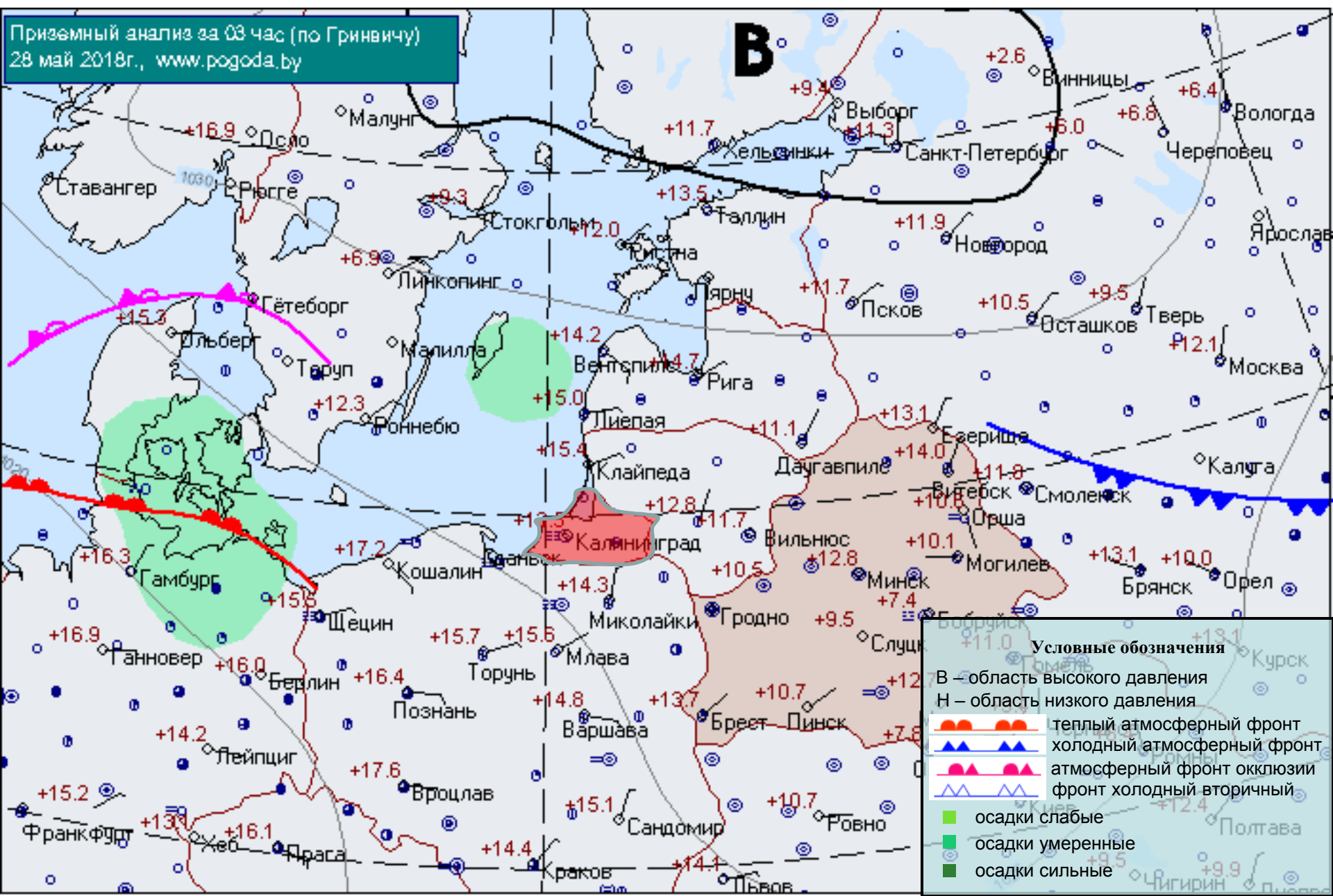
Дежурный ОМП ЧС

Е.В. Батынкова

СИНОПТИЧЕСКИЕ ПРОЦЕССЫ, ОБУСЛАВЛИВАЮЩИЕ МЕТЕОУСЛОВИЯ НА ТЕРРИТОРИИ КАЛИНИНГРАДСКОЙ ОБЛАСТИ

на 05.00 28 мая 2018 г.

Приземный анализ за 03 час (по Гринвичу)
28 мая 2018г., www.pogoda.by



ГИДРОЛОГИЧЕСКИЙ МОНИТОРИНГ

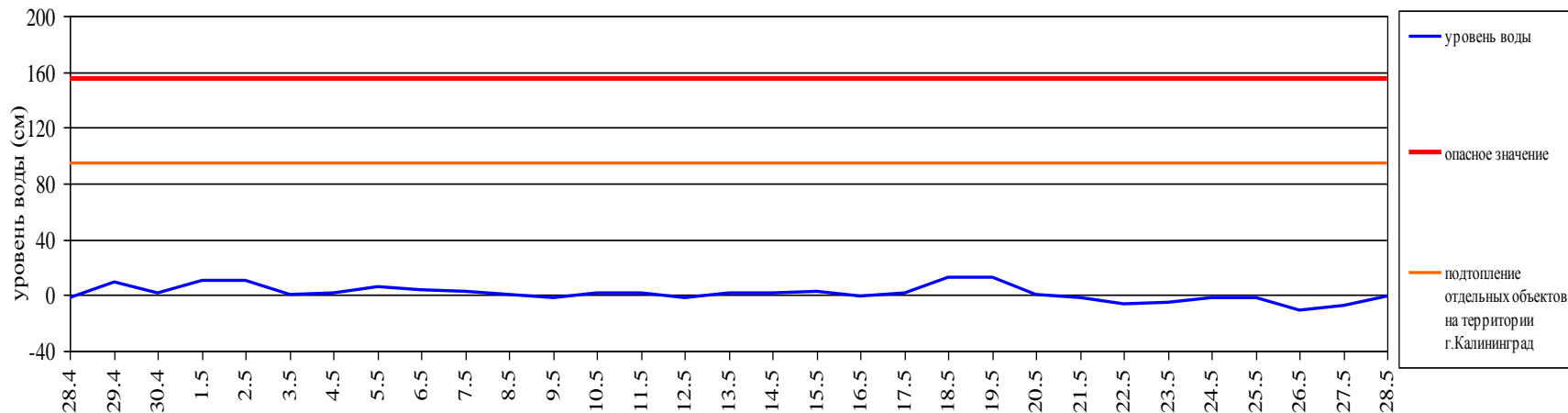
(информация Калининградского ЦГМС, Администрации Морского порта Калининград)

на 8.00 28 мая 2018 г.

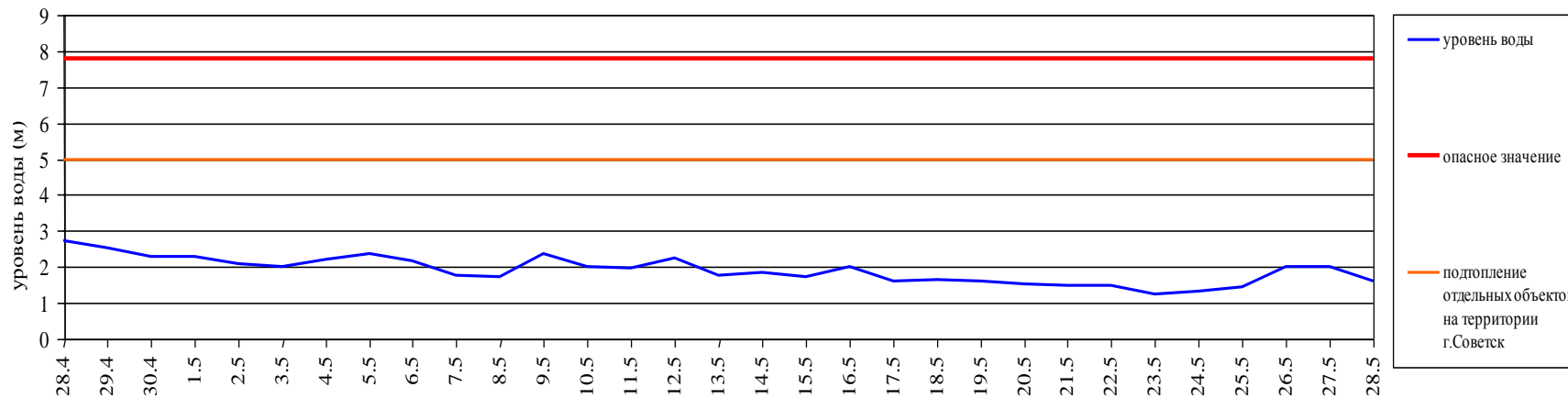
Паводковая обстановка (существенные изменения в режиме рек области):

уровни воды на реках области не приближаются к опасным значениям.

Уровень воды в р. Преголя относительно "0" поста МПК (г. Калининград)



Уровень воды в р. Неман (г. Смалининкай, Литва)

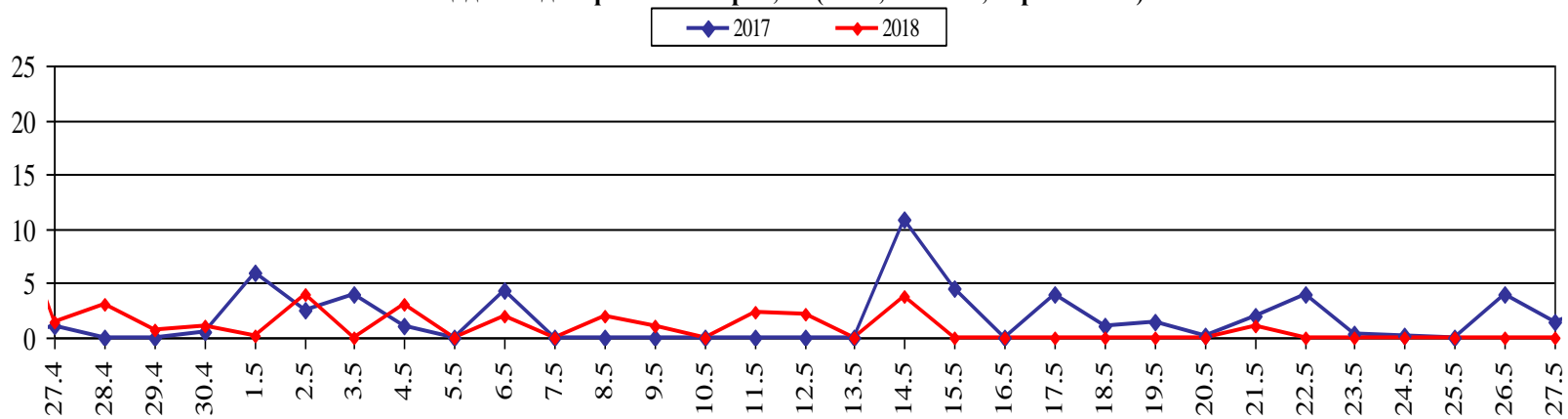


МОНТОРИНГ ЛЕСОПОЖАРНОЙ ОБСТАНОВКИ

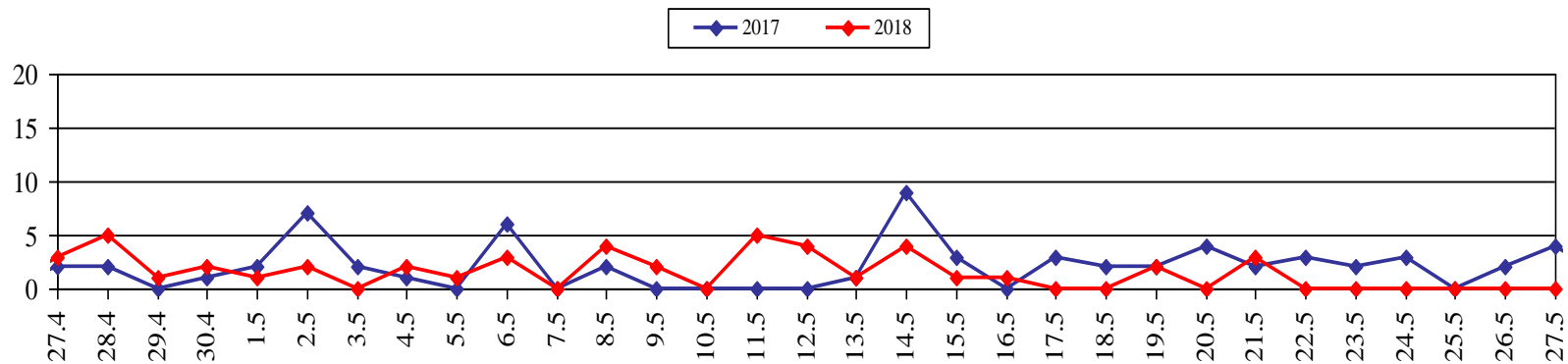
на 27 мая 2018 г.

	За сутки	Всего в 2018 году
Количество природных пожаров:	0	1074
в том числе ландшафтных пожаров:	0	1068
в том числе лесных пожаров:	0	6
Действующие лесные пожары	нет	

Площадь ландшафтных пожаров, га (2017, 2018 гг., апрель- май)



Количество ландшафтных пожаров (2017, 2018 гг., апрель май)



МЕТЕОРОЛОГИЧЕСКИЙ ПРОГНОЗ ПО ТЕРРИТОРИИ КАЛИНИНГРАДСКОЙ ОБЛАСТИ с 9.00 28 мая 2018 г. до 9.00 29 мая 2018 г.

Метеорологические явления, способные вызвать ЧС, не прогнозируются.

	День	Ночь
Облачность	переменная облачность	переменная облачность
Осадки	без существенных осадков	без осадков
Ветер	восточный, юго-восточный 3-8 м/с	восточный, юго-восточный 4-9 м/с
Температура	+22... +27°C	+10... +15°C
Явления	нет	нет
Видимость	4-7 км	4-6 км



Л О Л Ь Ш А

ДЕТАЛИЗИРОВАННЫЙ МЕТЕОРОЛОГИЧЕСКИЙ ПРОГНОЗ ПО КАЛИНИНГРАДСКОЙ ОБЛАСТИ с 9.00 28 мая 2018 г. до 9.00 29 мая 2018 г.

Условные обозначения



Переменная облачность, без осадков



Облачно, снег



Переменная облачность, небольшой дождь



Переменная облачность, небольшие осадки



Облачно, небольшой дождь



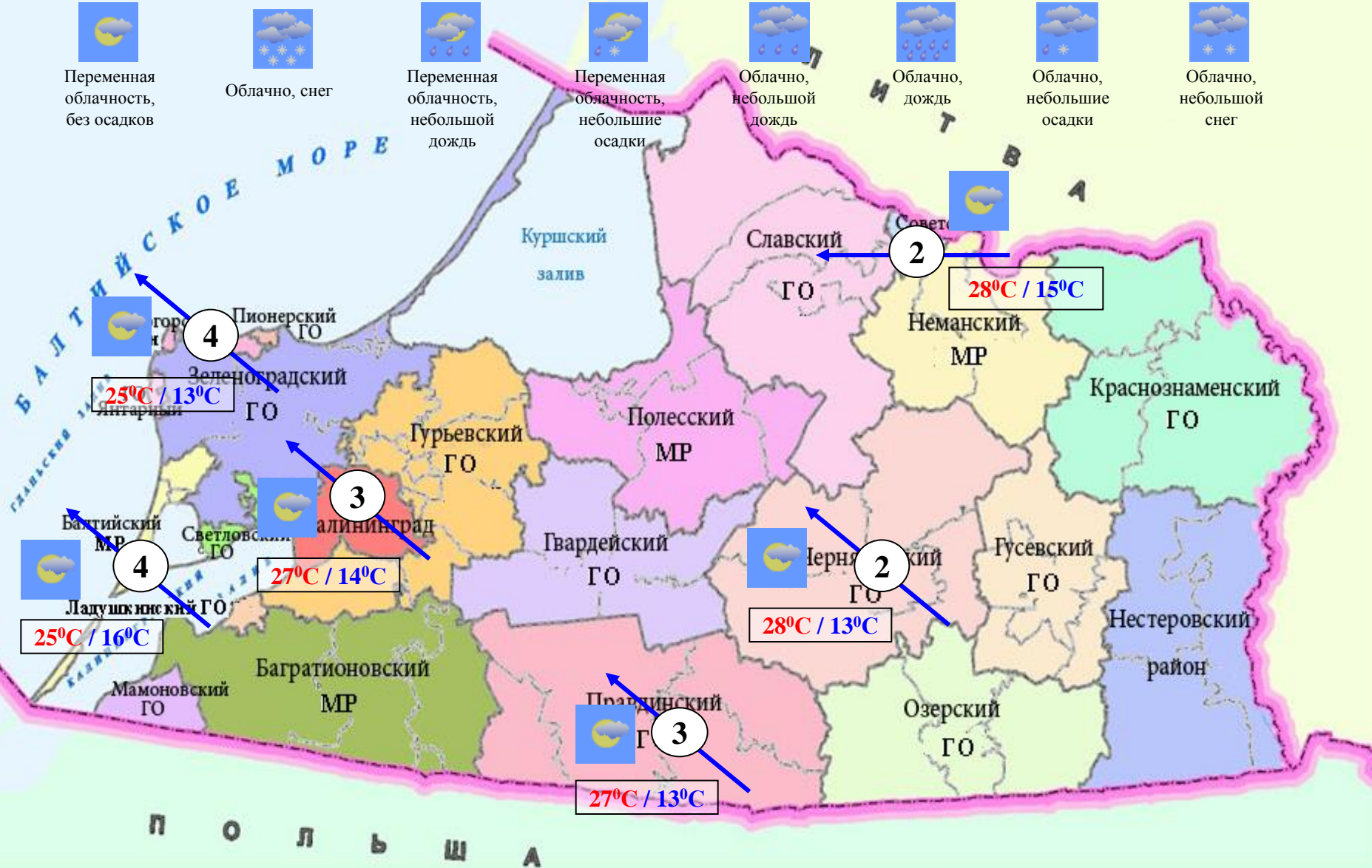
Облачно, дождь



Облачно, небольшие осадки

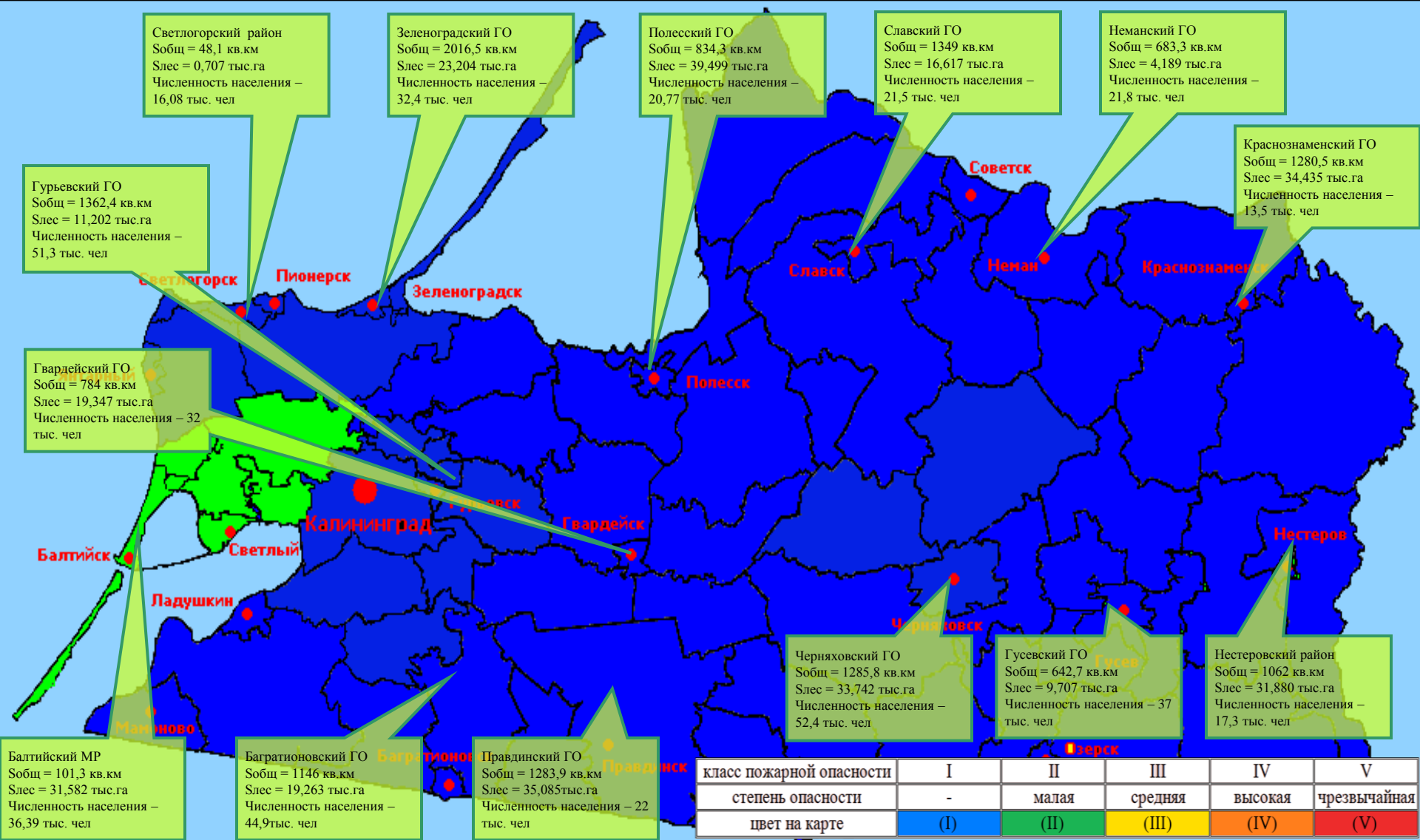


Облачно, небольшой снег

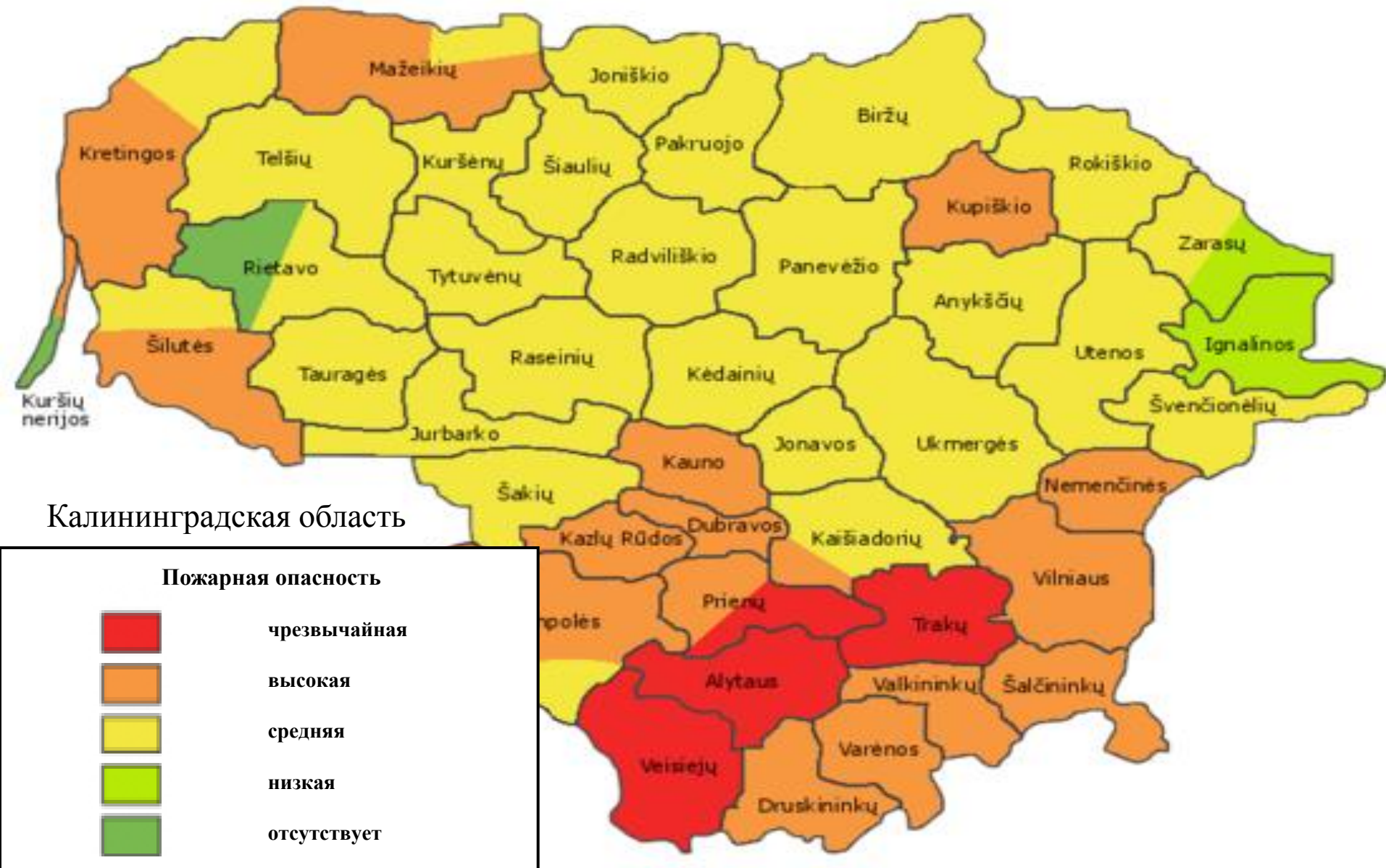


ПОЖАРНАЯ ОПАСНОСТЬ ЛЕСОВ В КАЛИНИНГРАДСКОЙ ОБЛАСТИ ПО УСЛОВИЯМ ПОГОДЫ на 27 мая 2018 г.

На территории Калининградской области пожароопасность 1 класса,
местами 2 класса.





**ПОЖАРНАЯ ОПАСНОСТЬ ЛЕСОВ НА ТЕРРИТОРИИ РЕСПУБЛИКИ ЛИТВЫ
ПО УСЛОВИЯМ ПОГОДЫ
на 27 мая 2018 г.**



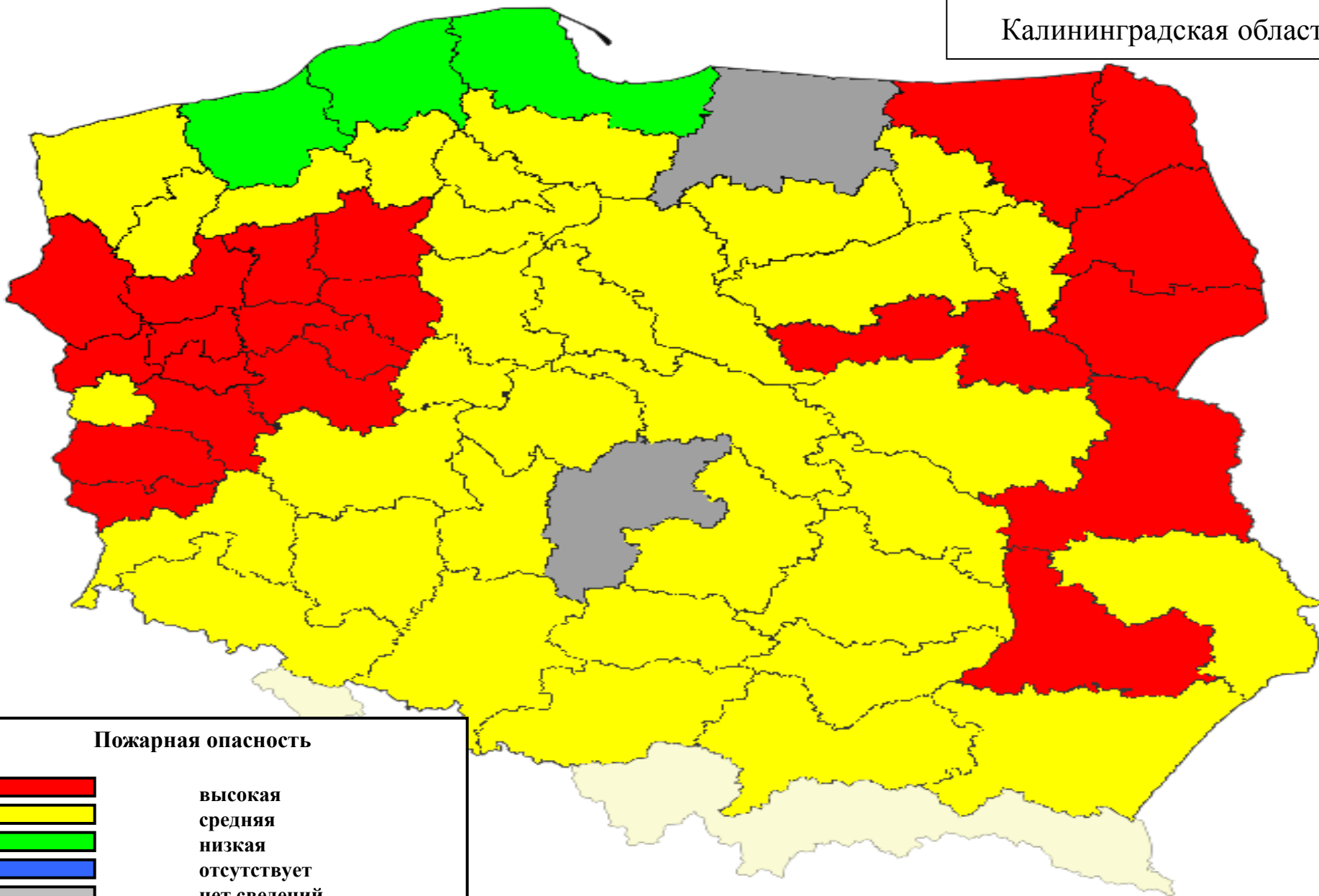
Калининградская область

Пожарная опасность

-  чрезвычайная
-  высокая
-  средняя
-  низкая
-  отсутствует

**ПОЖАРНАЯ ОПАСНОСТЬ ЛЕСОВ НА ТЕРРИТОРИИ РЕСПУБЛИКИ ПОЛЬША
ПО УСЛОВИЯМ ПОГОДЫ
на 28 мая 2018 г.**

Калининградская область



РИСКИ ВОЗНИКНОВЕНИЯ ЧС, СВЯЗАННЫХ С НЕБЛАГОПРИЯТНЫМИ ЯВЛЕНИЯМИ, НА ТЕРРИТОРИИ КАЛИНИНГРАДСКОЙ ОБЛАСТИ

с 9.00 28 мая 2018 г. до 9.00 29 мая 2018 г.

Риск возникновения ЧС
незначительный

