

Государственное бюджетное учреждение Калининградской области  
«Отряд государственной противопожарной службы и обеспечения мероприятий гражданской обороны»  
**ОТДЕЛ МОНИТОРИНГА И ПРОГНОЗИРОВАНИЯ ЧРЕЗВЫЧАЙНЫХ СИТУАЦИЙ**  
**Centre of monitoring and forecasting of extreme situations**

*236003 г. Калининград, Московский пр-т, 188*  
*тел., факс (4012) 311-288; E-mail: [tcmp\\_klg@mail.ru](mailto:tcmp_klg@mail.ru)*

17 мая 2018 года

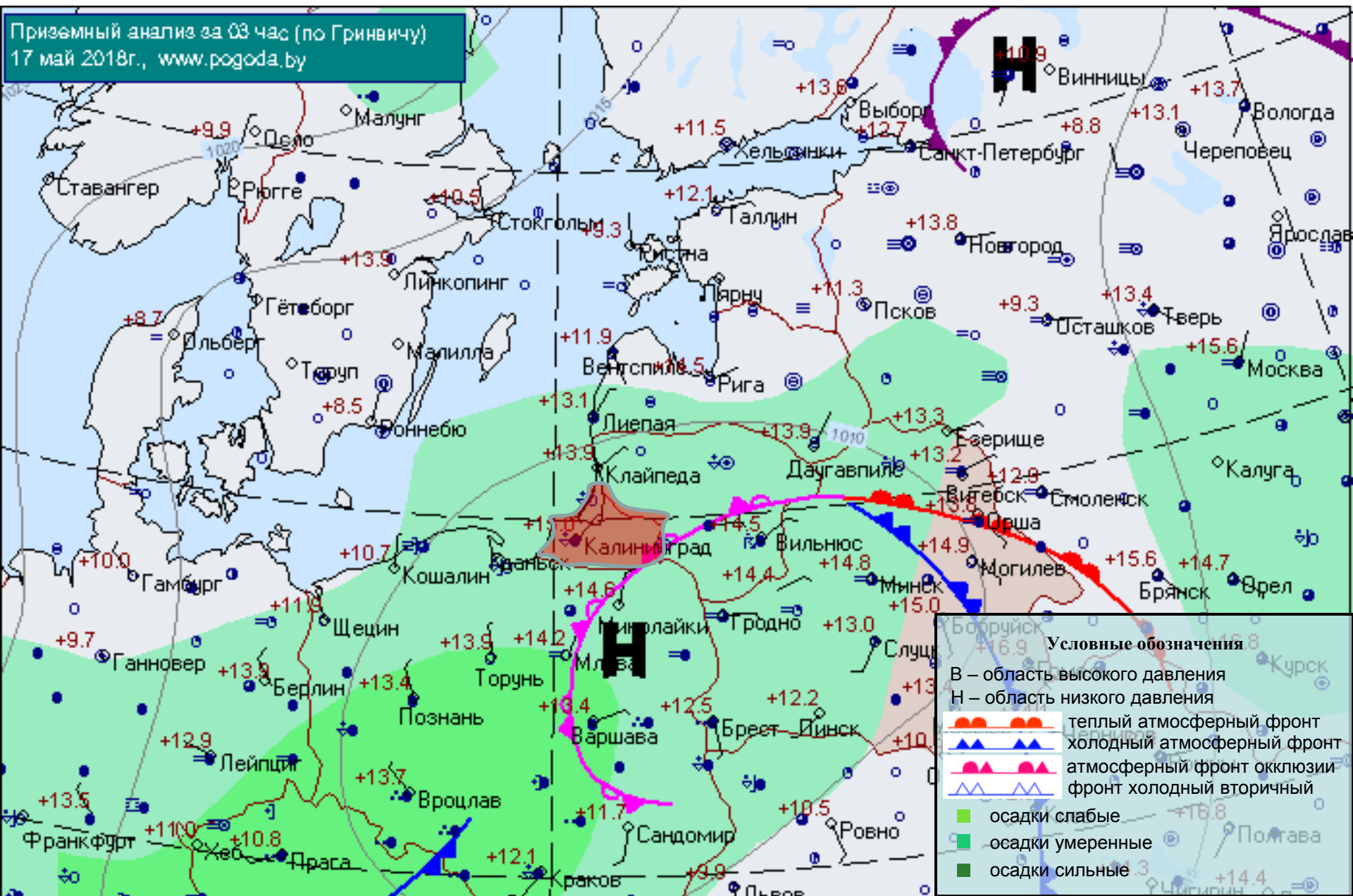
№ 432 – ОМП ЧС

**ОПЕРАТИВНЫЙ ЕЖЕДНЕВНЫЙ ПРОГНОЗ**  
**чрезвычайных ситуаций с 17 мая 2018 года по 18 мая 2018 года**  
**(графический вариант)**

Дежурный ОМП ЧС

И.Р. Арановский

# СИНОТИЧЕСКИЕ ПРОЦЕССЫ, ОБУСЛАВЛИВАЮЩИЕ МЕТЕОУСЛОВИЯ НА ТЕРРИТОРИИ КАЛИНИНГРАДСКОЙ ОБЛАСТИ на 05.00 17 мая 2018 г.



# ГИДРОЛОГИЧЕСКИЙ МОНИТОРИНГ

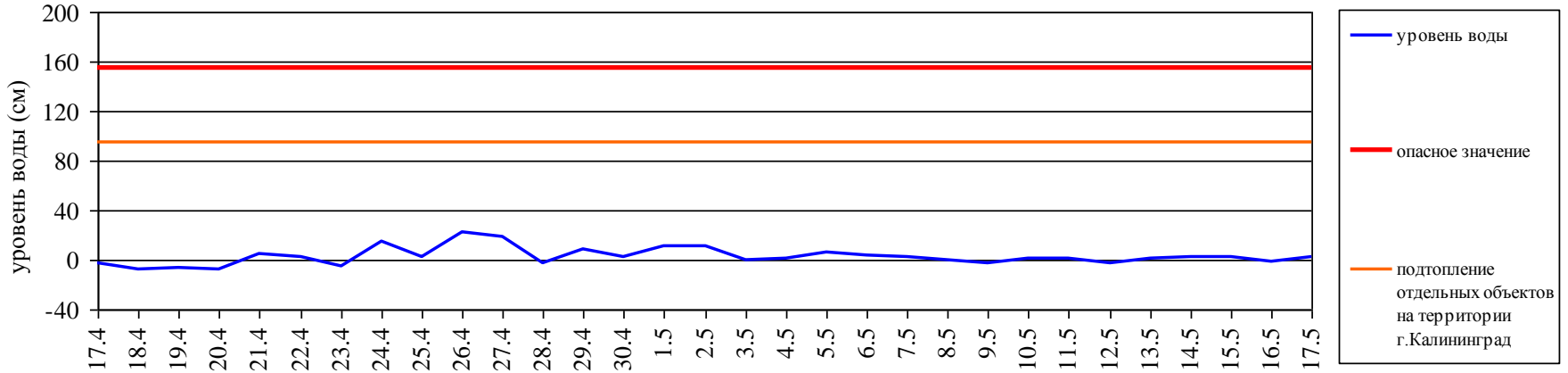
(информация Калининградского ЦГМС, Администрации Морского порта Калининград)

на 8.00 17 мая 2018 г.

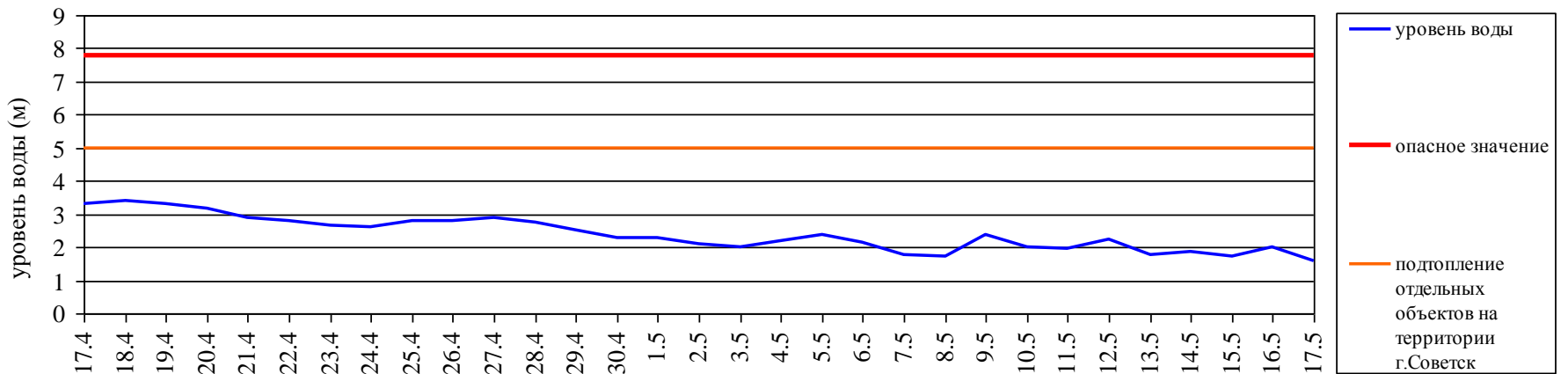
**Паводковая обстановка (существенные изменения в режиме рек области):**

**уровни воды на реках области не приближаются к опасным значениям.**

Уровень воды в р. Преголя относительно "0" поста МПК (г. Калининград)



Уровень воды в р. Неман (г. Смалининкай, Литва)

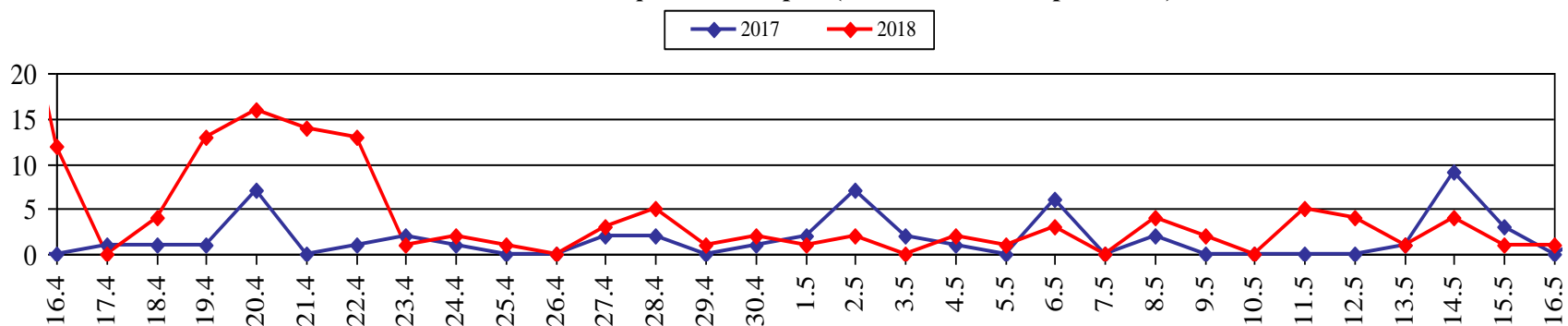


# МОНТОРИНГ ЛЕСОПОЖАРНОЙ ОБСТАНОВКИ

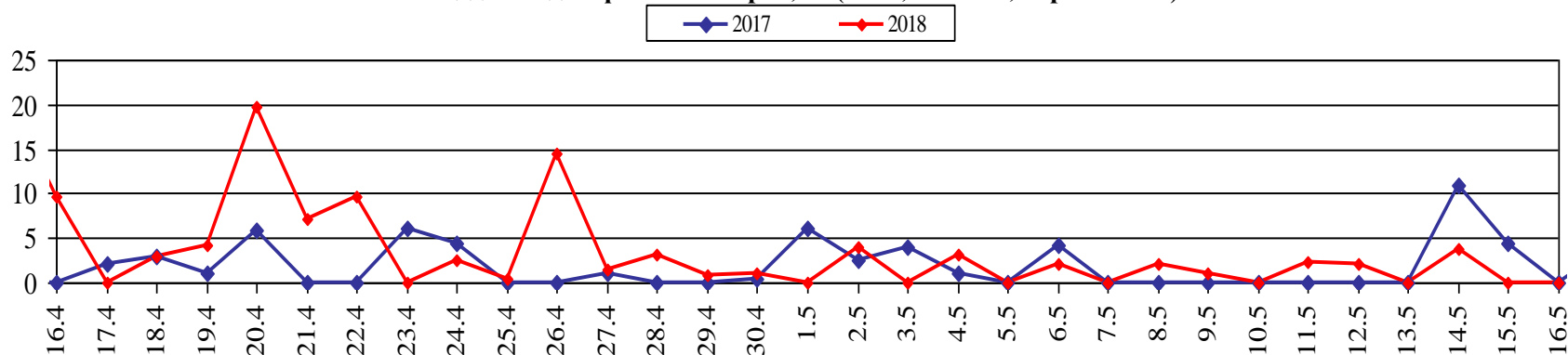
## на 16 мая 2018 г.

|                                  | За сутки   | Всего в 2018 году |
|----------------------------------|------------|-------------------|
| Количество природных пожаров:    | <b>1</b>   | <b>1067</b>       |
| в том числе ландшафтных пожаров: | <b>1</b>   | <b>1063</b>       |
| в том числе лесных пожаров:      | <b>0</b>   | <b>4</b>          |
| Действующие лесные пожары        | <b>нет</b> |                   |

**Количество ландшафтных пожаров (2017, 2018 гг., апрель май)**



**Площадь ландшафтных пожаров, га (2017, 2018 гг., апрель- май)**



# МЕТЕОРОЛОГИЧЕСКИЙ ПРОГНОЗ ПО ТЕРРИТОРИИ КАЛИНИНГРАДСКОЙ ОБЛАСТИ с 9.00 17 мая 2018 г. до 9.00 18 мая 2018 г.

**Метеорологические явления, способные вызвать ЧС, не прогнозируются.**

|                    | День   | Ночь                               |
|--------------------|--|------------------------------------|
| <b>Облачность</b>  | переменная облачность                                | переменная облачность              |
| <b>Осадки</b>      | кратковременные дожди, местами ливневые              | местами кратковременный дождь      |
| <b>Ветер</b>       | северо-восточный 4-9 м/с, при грозе порывы 12-14 м/с | северный, северо-западный 5-10 м/с |
| <b>Температура</b> | +15... +20°C   | +9... +14°C                        |
| <b>Явления</b>     | местами гроза  | местами гроза                      |
| <b>Видимость</b>   | 3-7 км, в дожде местами 1-2 км                       | 4-7 км                             |



П О Л Ь Ш А



# ДЕТАЛИЗИРОВАННЫЙ МЕТЕОРОЛОГИЧЕСКИЙ ПРОГНОЗ ПО КАЛИНИНГРАДСКОЙ ОБЛАСТИ с 9.00 17 мая 2018 г. до 9.00 18 мая 2018 г.

## Условные обозначения



Переменная облачность, без осадков



Облачно, снег



Переменная облачность, небольшой дождь



Переменная облачность, небольшие осадки



Облачно, небольшой дождь



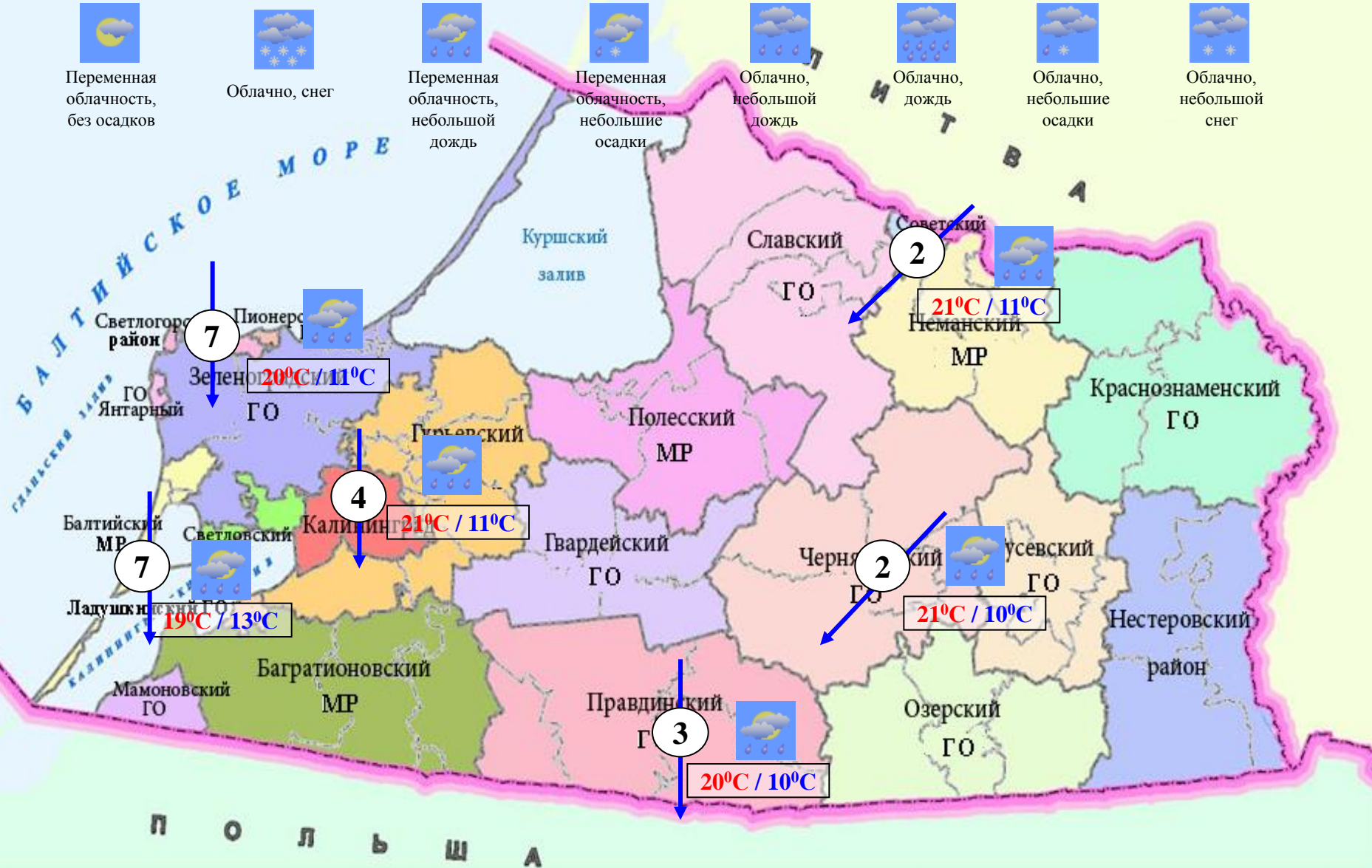
Облачно, дождь



Облачно, небольшие осадки

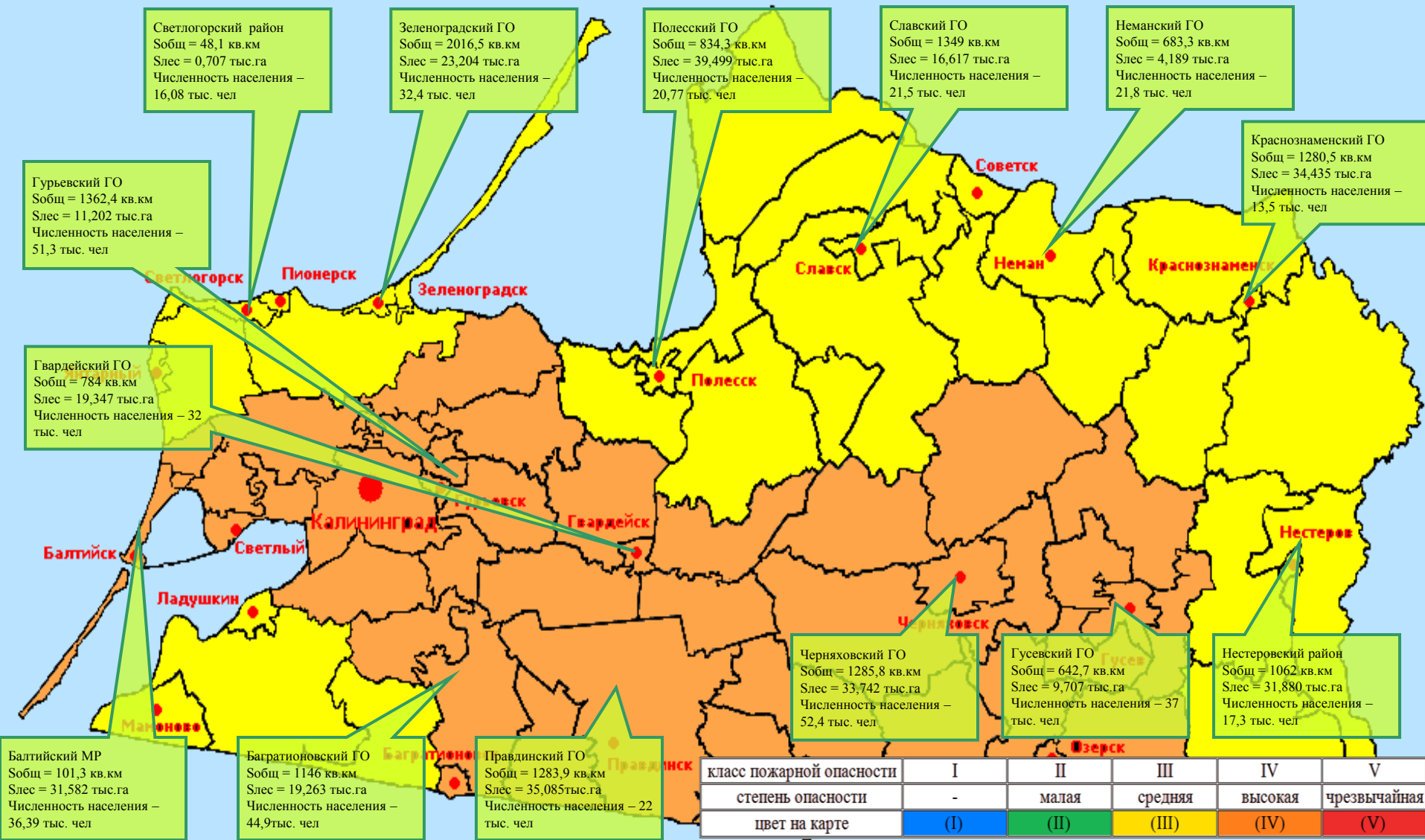


Облачно, небольшой снег

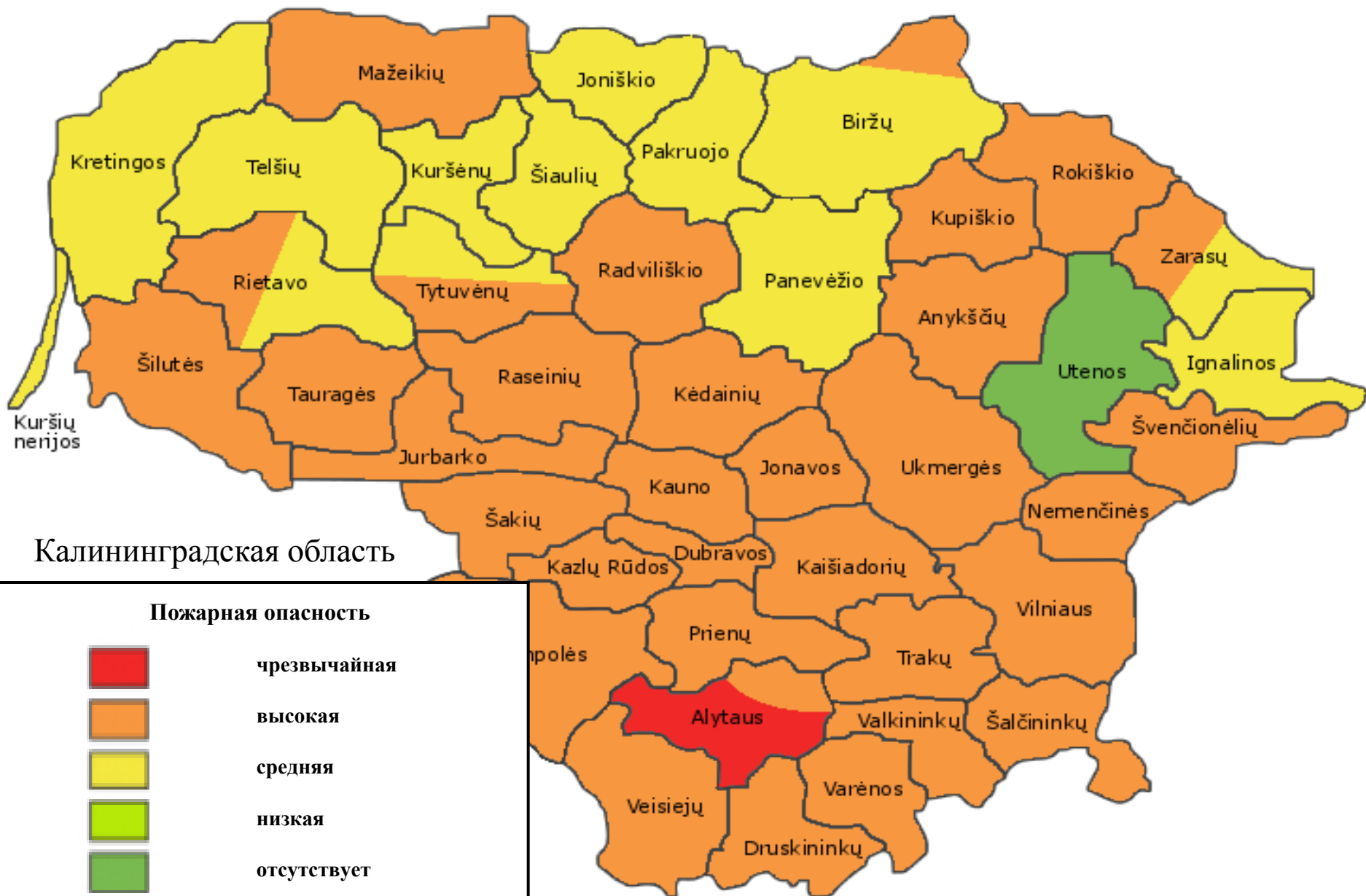


# ПОЖАРНАЯ ОПАСНОСТЬ ЛЕСОВ В КАЛИНИНГРАДСКОЙ ОБЛАСТИ ПО УСЛОВИЯМ ПОГОДЫ на 16 мая 2018 г.

На территории Калининградской области 17 - 18 мая ожидается снижение пожароопасности до 1-2 класса.



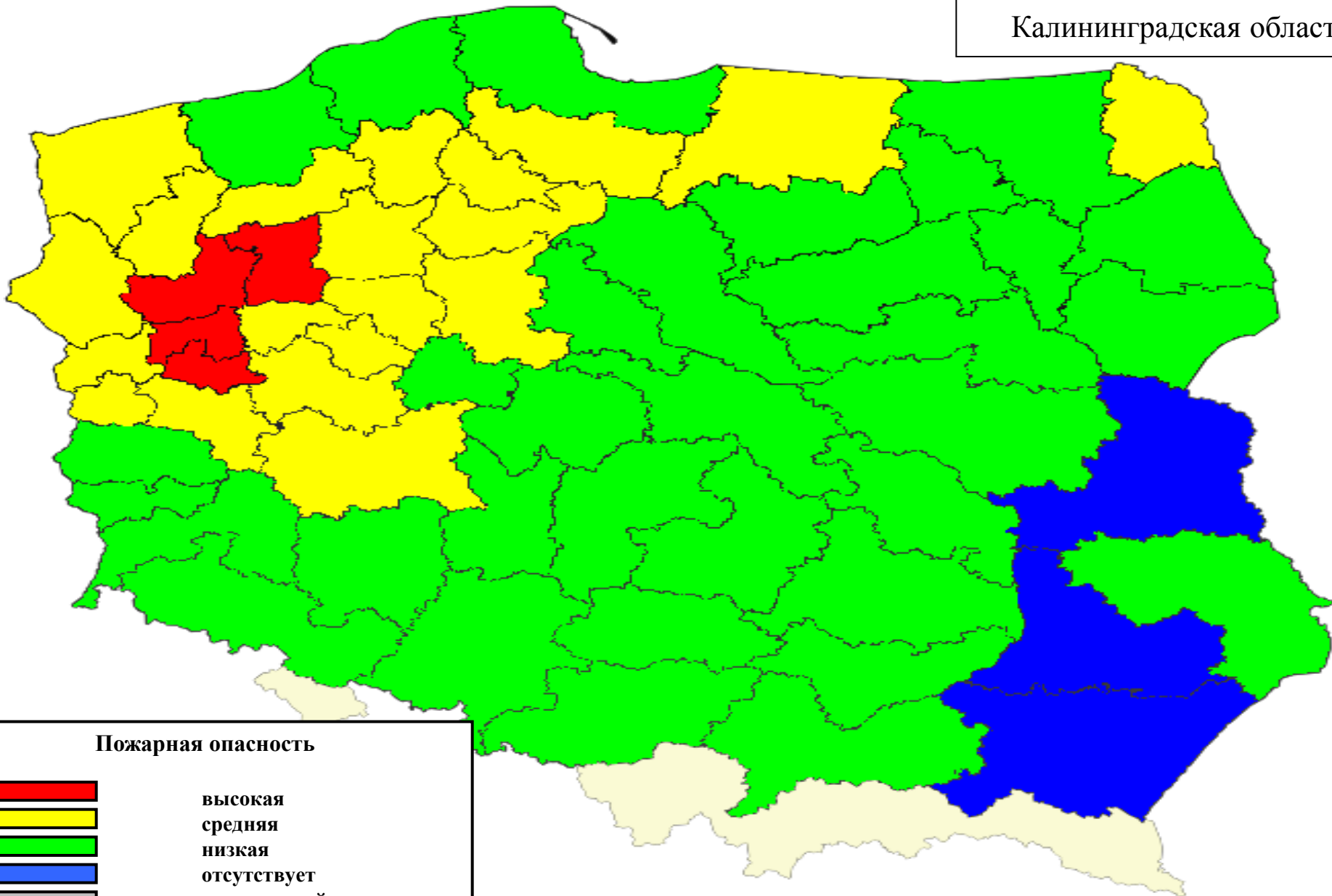
# ПОЖАРНАЯ ОПАСНОСТЬ ЛЕСОВ НА ТЕРРИТОРИИ РЕСПУБЛИКИ ЛИТВЫ ПО УСЛОВИЯМ ПОГОДЫ на 16 мая 2018 г.





# ПОЖАРНАЯ ОПАСНОСТЬ ЛЕСОВ НА ТЕРРИТОРИИ РЕСПУБЛИКИ ПОЛЬША ПО УСЛОВИЯМ ПОГОДЫ на 17 мая 2018 г.

Калининградская область



# РИСКИ ВОЗНИКНОВЕНИЯ ЧС, СВЯЗАННЫХ С НЕБЛАГОПРИЯТНЫМИ ЯВЛЕНИЯМИ, НА ТЕРРИТОРИИ КАЛИНИНГРАДСКОЙ ОБЛАСТИ

с 9.00 17 мая 2018 г. до 9.00 18 мая 2018 г.

Риск возникновения ЧС  
незначительный

