

Государственное бюджетное учреждение Калининградской области
«Отряд государственной противопожарной службы и обеспечения мероприятий гражданской обороны»
ОТДЕЛ МОНИТОРИНГА И ПРОГНОЗИРОВАНИЯ ЧРЕЗВЫЧАЙНЫХ СИТУАЦИЙ
Centre of monitoring and forecasting of extreme situations

236003 г. Калининград, Московский пр-т, 188
тел., факс (4012) 311-288; E-mail: tcmp_klg@mail.ru

18 апреля 2018 года

№ 341 – ОМП ЧС

ОПЕРАТИВНЫЙ ЕЖЕДНЕВНЫЙ ПРОГНОЗ
чрезвычайных ситуаций с 18 апреля 2018 года по 19 апреля 2018 года
(графический вариант)

Дежурный ОМП ЧС

И.Р.Арановский

ГИДРОЛОГИЧЕСКИЙ МОНИТОРИНГ

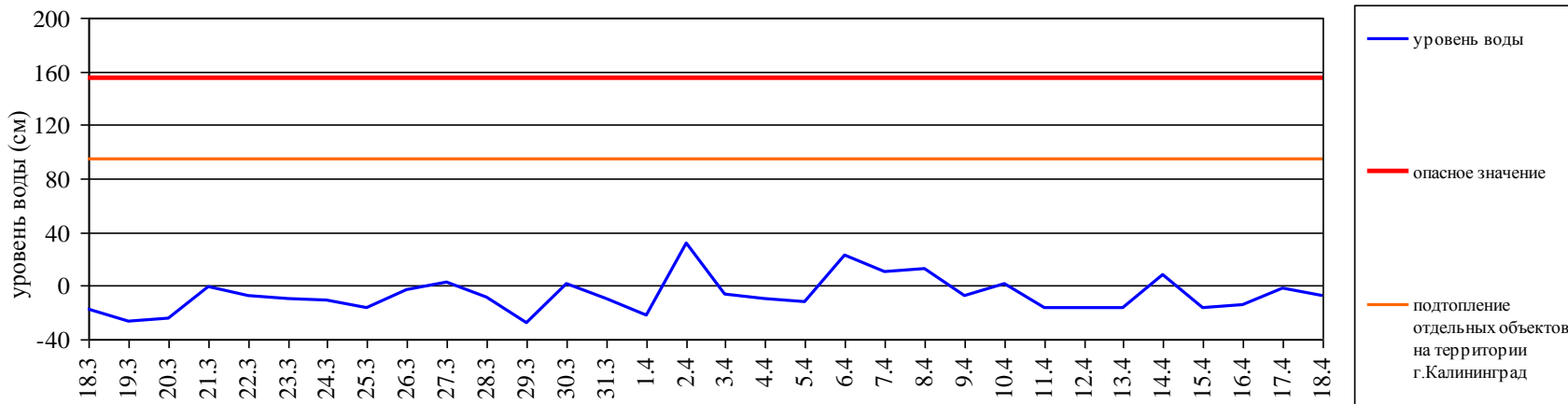
(информация Калининградского ЦГМС, Администрации Морского порта Калининград)

на 8.00 18 апреля 2018 г.

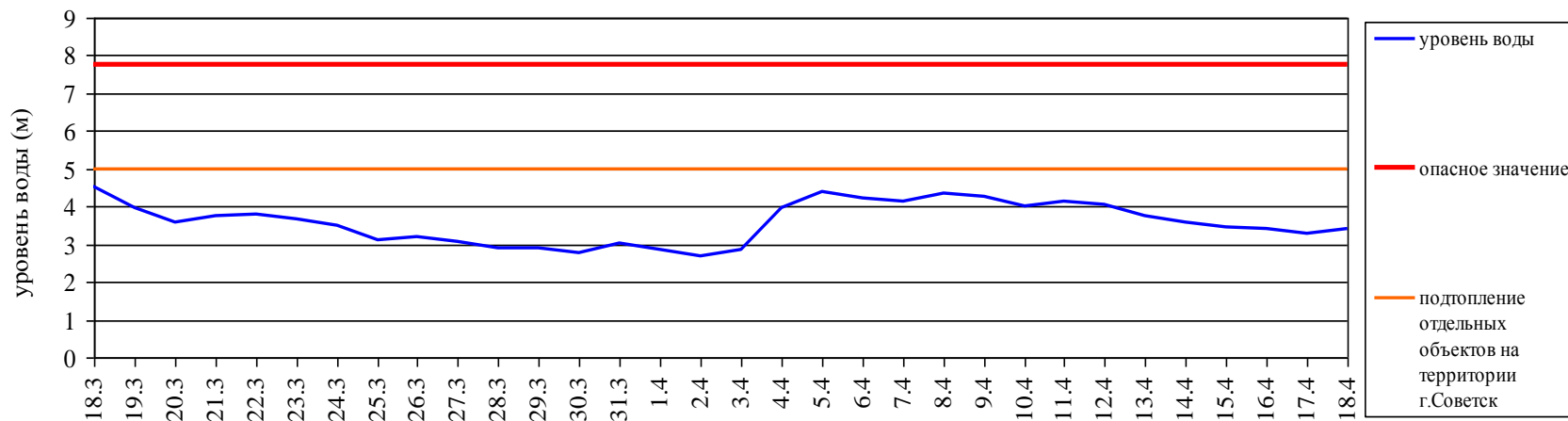
Паводковая обстановка (существенные изменения в режиме рек области):

уровни воды на реках области не приближаются к опасным значениям.

Уровень воды в р. Преголя относительно "0" поста МПК (г. Калининград)



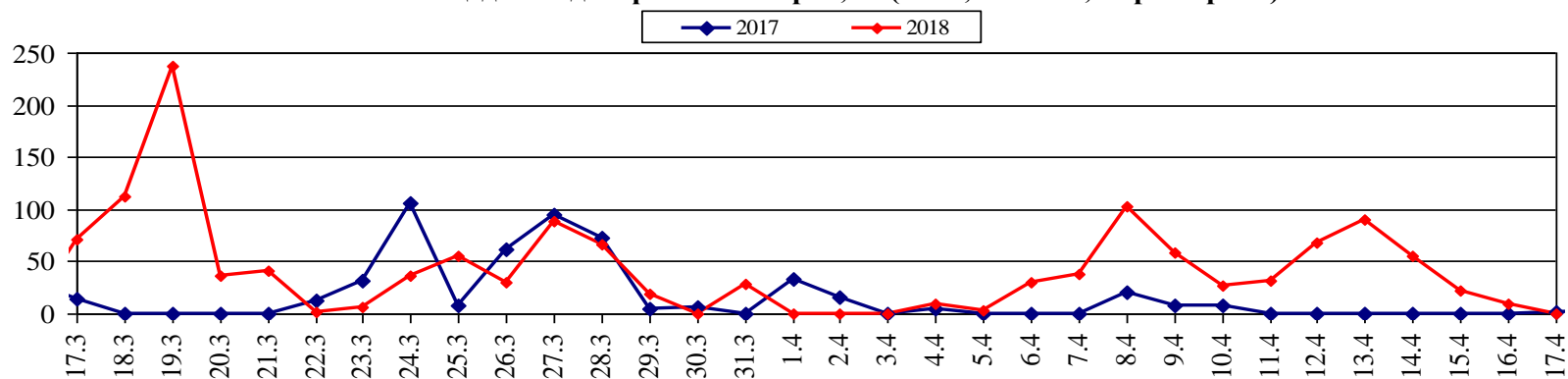
Уровень воды в р. Неман (г. Смалининкай, Литва)



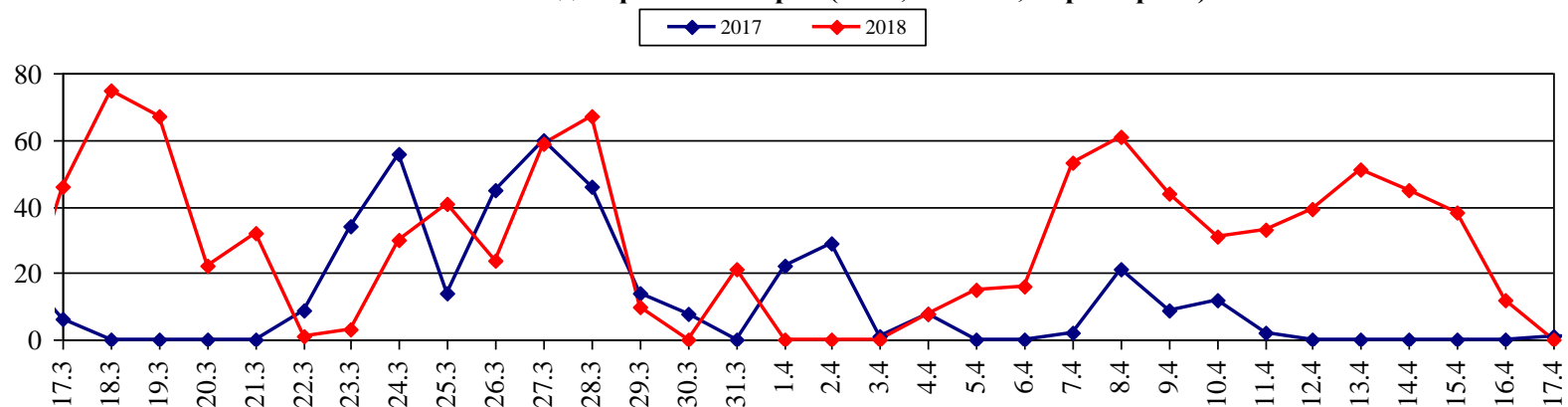
МОНТОРИНГ ЛЕСОПОЖАРНОЙ ОБСТАНОВКИ на 17 апреля 2018 г.

	За сутки	Всего в 2018 году
Количество природных пожаров:	0	969
в том числе ландшафтных пожаров:	0	965
в том числе лесных пожаров:	0	4
Действующие лесные пожары	нет	

Площадь ландшафтных пожаров, га (2017, 2018 гг., март-апрель)



Количество ландшафтных пожаров (2017, 2018 гг., март-апрель)



МЕТЕОРОЛОГИЧЕСКИЙ ПРОГНОЗ ПО ТЕРРИТОРИИ КАЛИНИНГРАДСКОЙ ОБЛАСТИ с 9.00 18 апреля 2018 г. до 9.00 19 апреля 2018 г.

	День	Ночь
Облачность	переменная облачность	переменная облачность
Осадки	без осадков	без осадков
Ветер	северо-западный, западный 5-10 м/с	северо-западный 4-9 м/с
Температура	+11... +16°C, на побережье местами +9°C	+4... +9°C
Явления	нет	нет
Видимость	3-7 км	4-6 км

Метеорологические явления, способные вызвать ЧС, не прогнозируются.



П О Л Ь Ш А

ДЕТАЛИЗИРОВАННЫЙ МЕТЕОРОЛОГИЧЕСКИЙ ПРОГНОЗ ПО КАЛИНИНГРАДСКОЙ ОБЛАСТИ с 9.00 18 апреля 2018 г. до 9.00 19 апреля 2018 г.

Условные обозначения



Переменная облачность, без осадков



Облачно, снег



Переменная облачность, небольшой дождь



Переменная облачность, небольшие осадки



Облачно, небольшой дождь



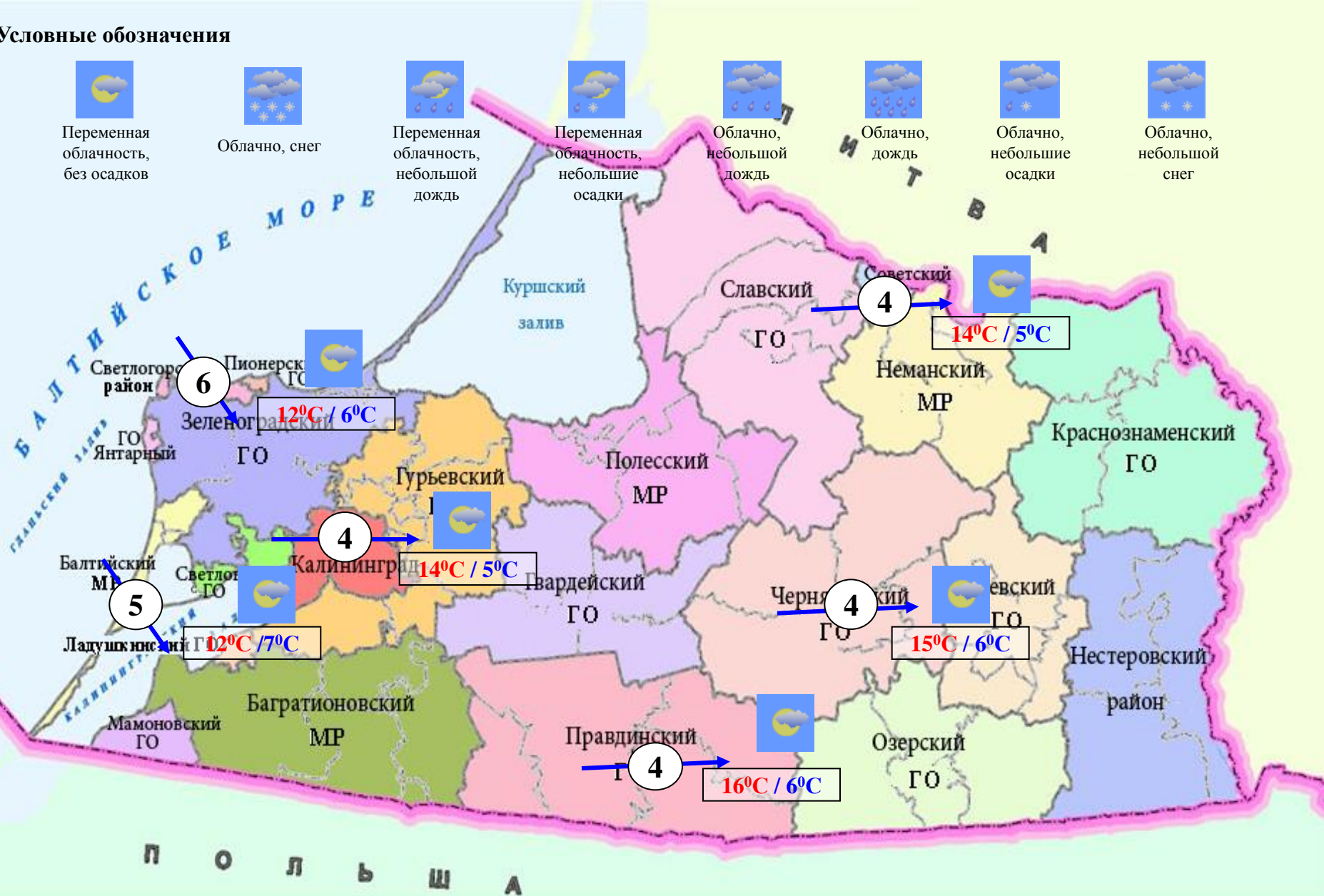
Облачно, дождь



Облачно, небольшие осадки

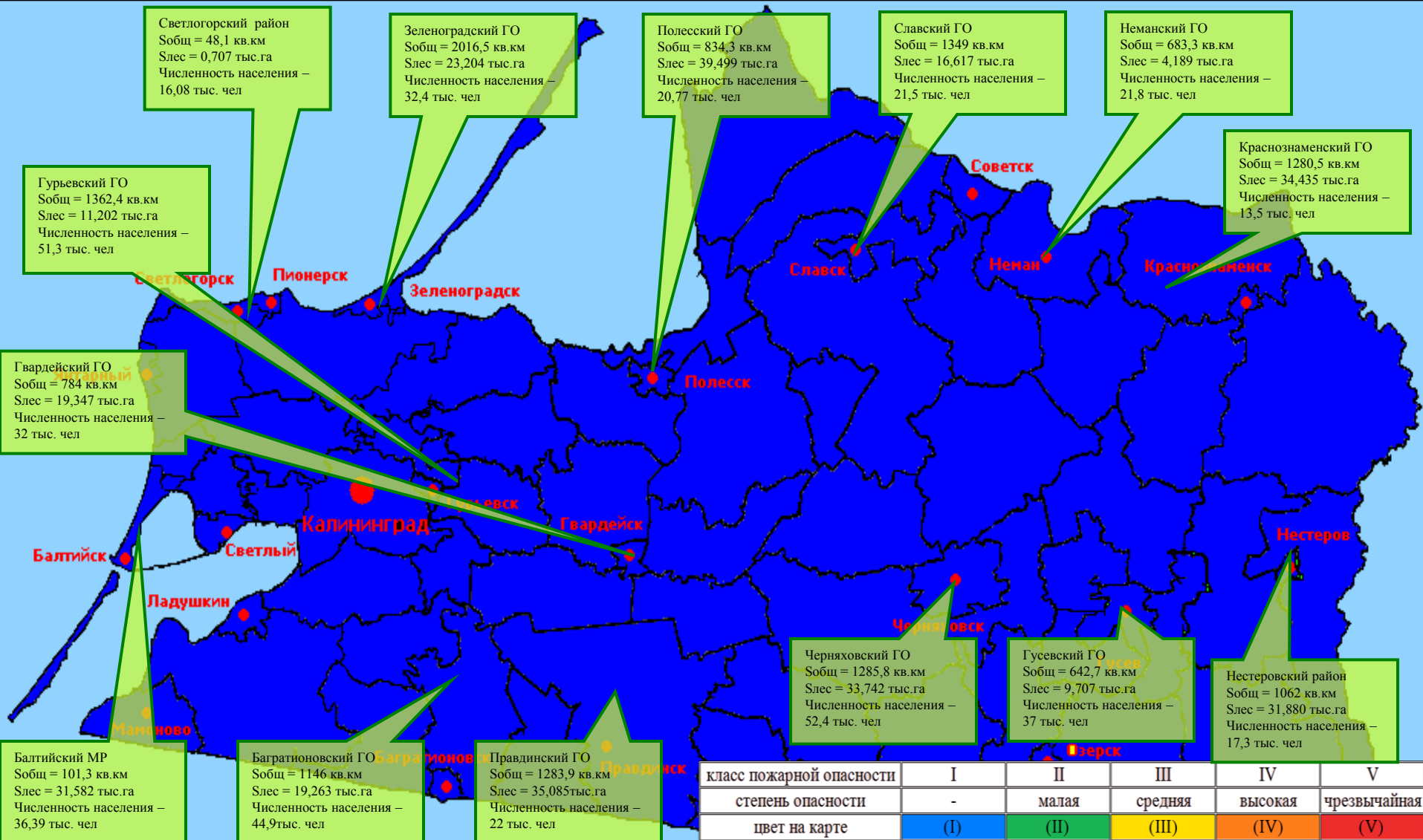


Облачно, небольшой снег



ПОЖАРНАЯ ОПАСНОСТЬ ЛЕСОВ В КАЛИНИНГРАДСКОЙ ОБЛАСТИ ПО УСЛОВИЯМ ПОГОДЫ на 17 апреля 2018 г.

На территории Калининградской области пожароопасность 1 класса.

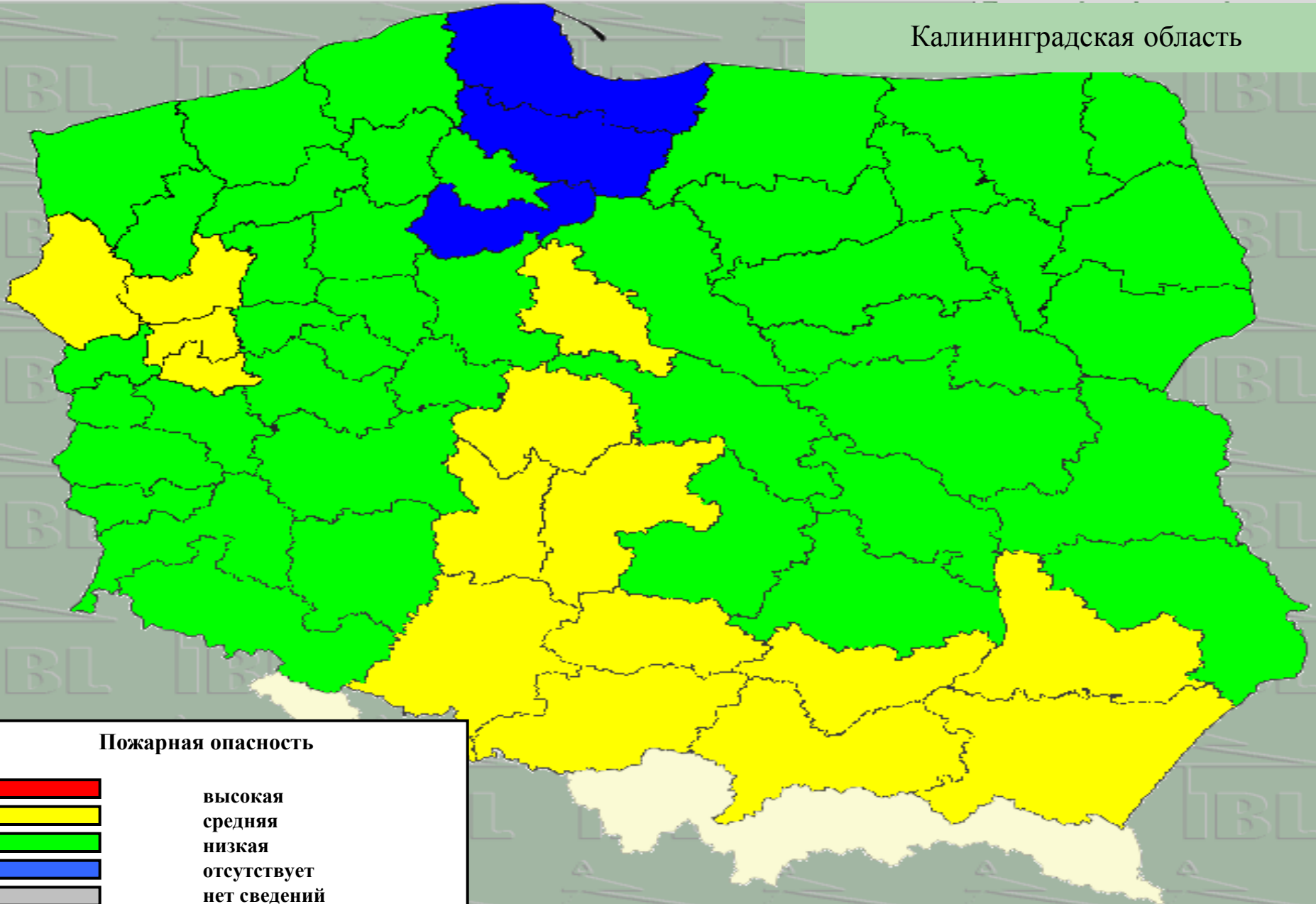


ПОЖАРНАЯ ОПАСНОСТЬ ЛЕСОВ НА ТЕРРИТОРИИ РЕСПУБЛИКИ ЛИТВЫ
ПО УСЛОВИЯМ ПОГОДЫ
на 17 апреля 2017 г.




**ПОЖАРНАЯ ОПАСНОСТЬ ЛЕСОВ НА ТЕРРИТОРИИ РЕСПУБЛИКИ ПОЛЬША
ПО УСЛОВИЯМ ПОГОДЫ
на 18 апреля 2018 г.**

Калининградская область



Пожарная опасность



высокая
средняя
низкая
отсутствует
нет сведений

**РИСКИ ВОЗНИКНОВЕНИЯ ЧС,
СВЯЗАННЫХ С НЕБЛАГОПРИЯТНЫМИ ЯВЛЕНИЯМИ,
НА ТЕРРИТОРИИ КАЛИНИНГРАДСКОЙ ОБЛАСТИ
с 9.00 18 апреля 2018 г. до 9.00 19 апреля 2018 г.**

**Риск возникновения ЧС
незначительный**

